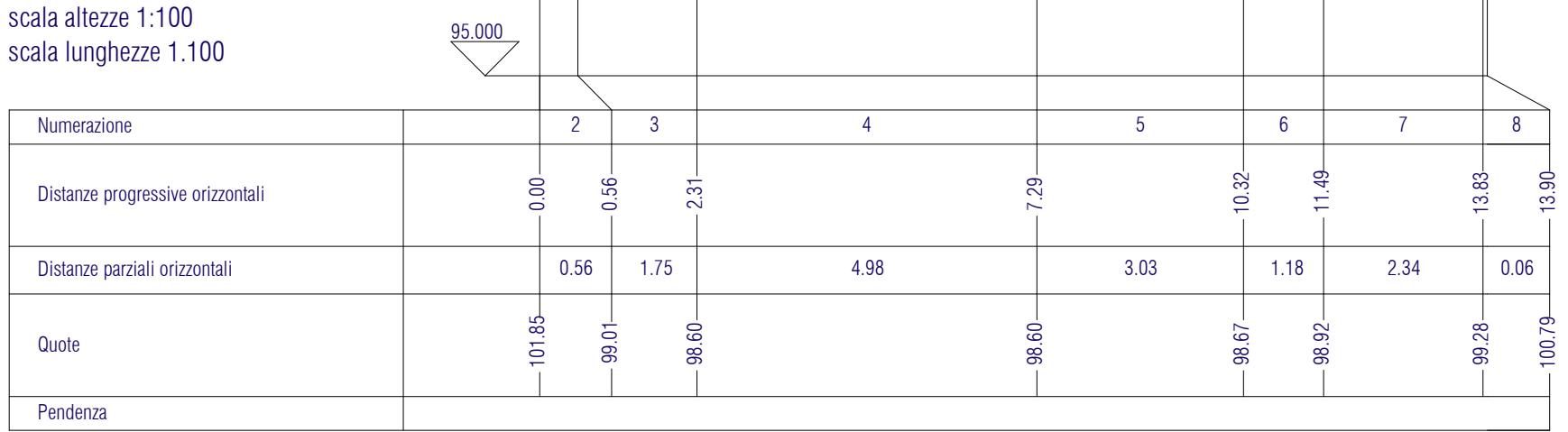
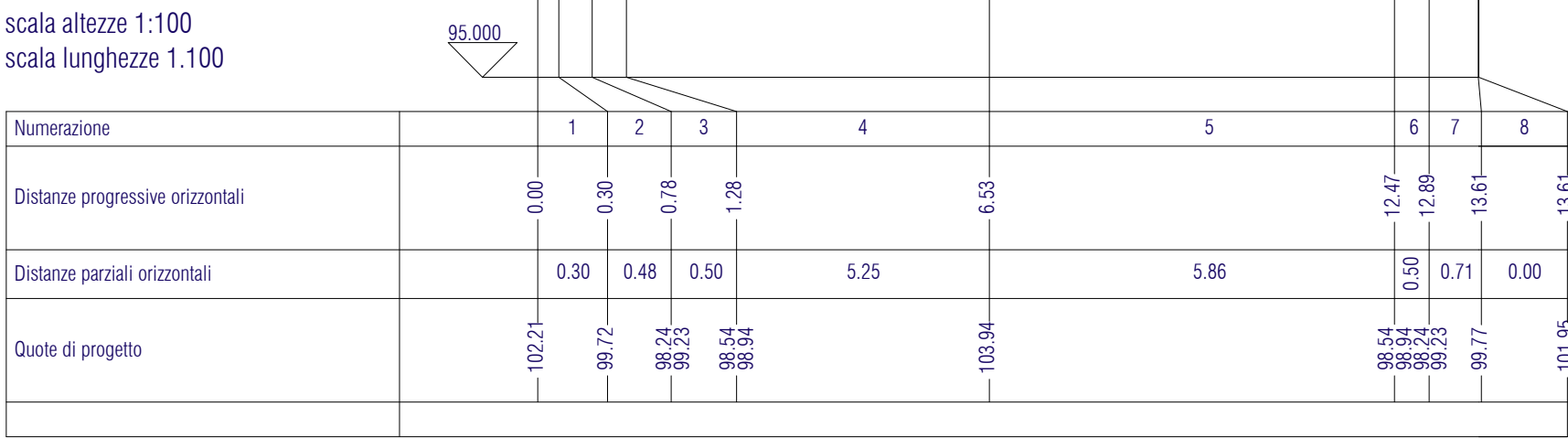


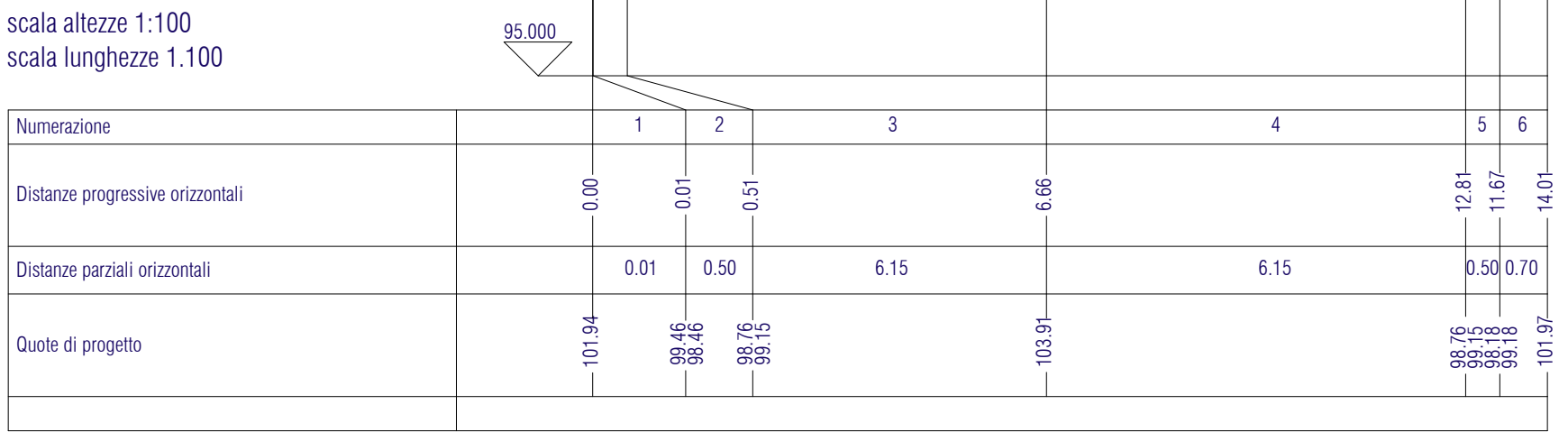
Sezione 01



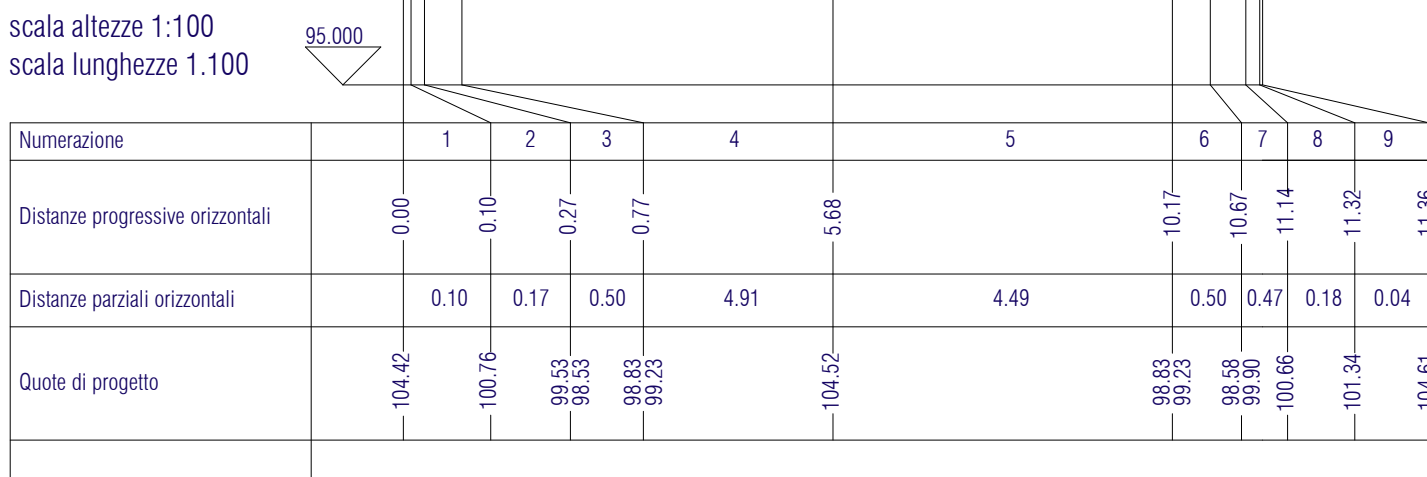
Sezione 02



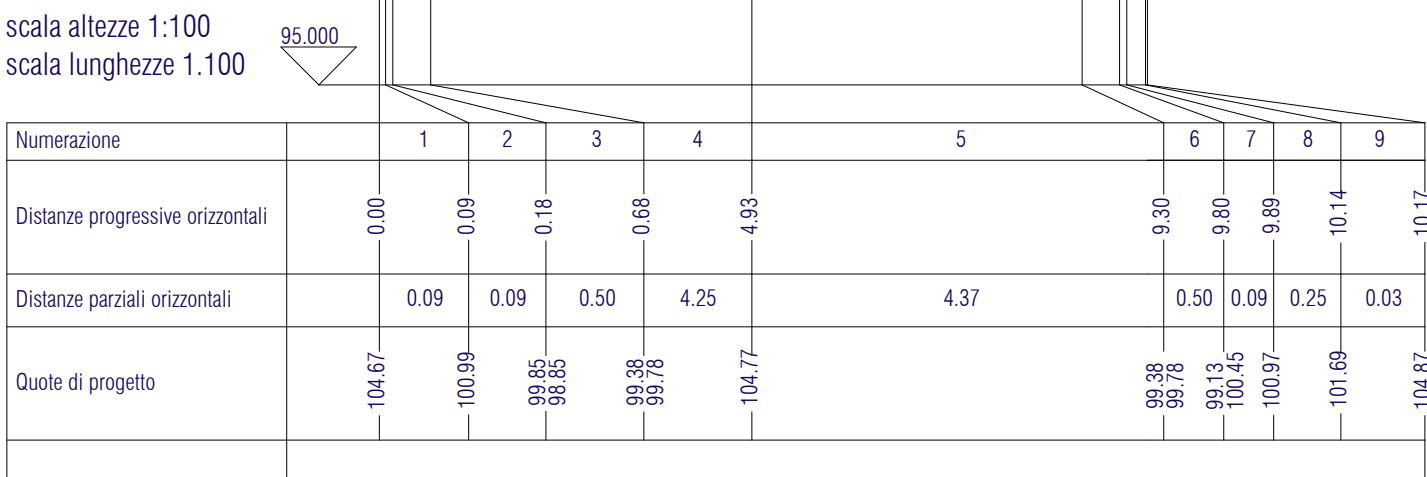
Sezione 03



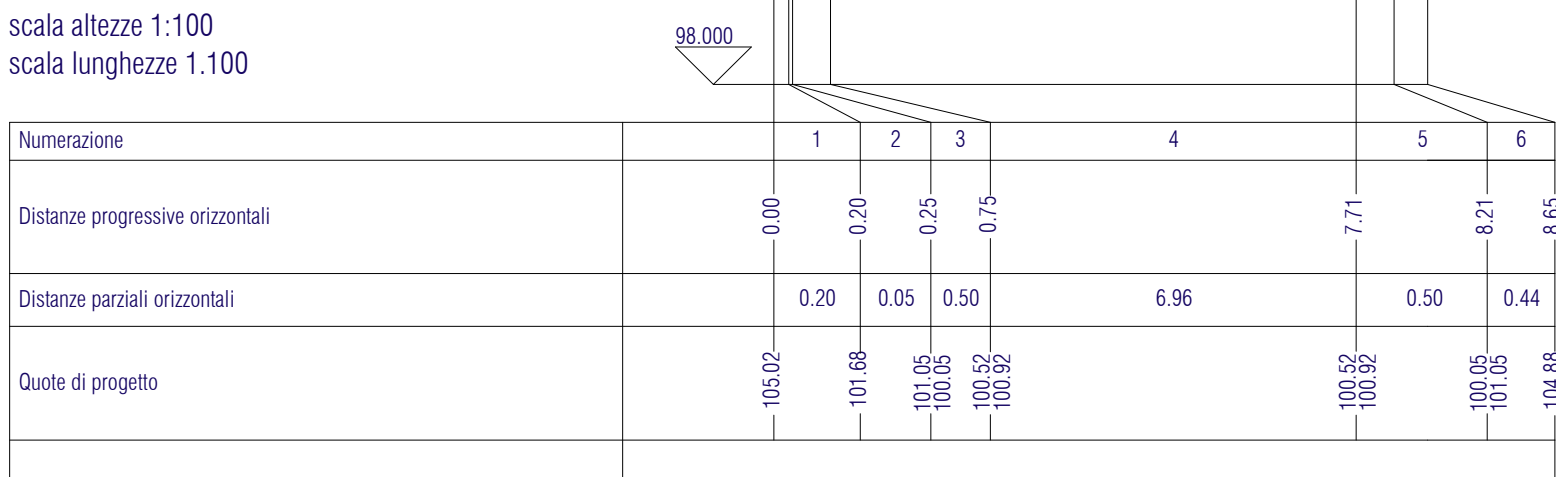
Sezione 04



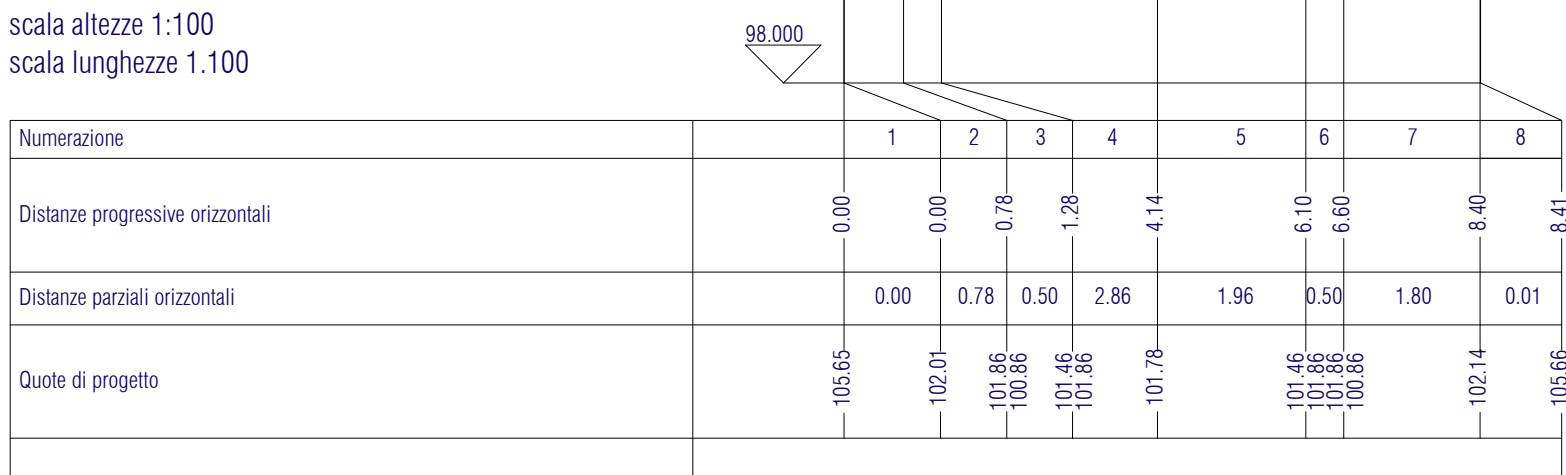
Sezione 05



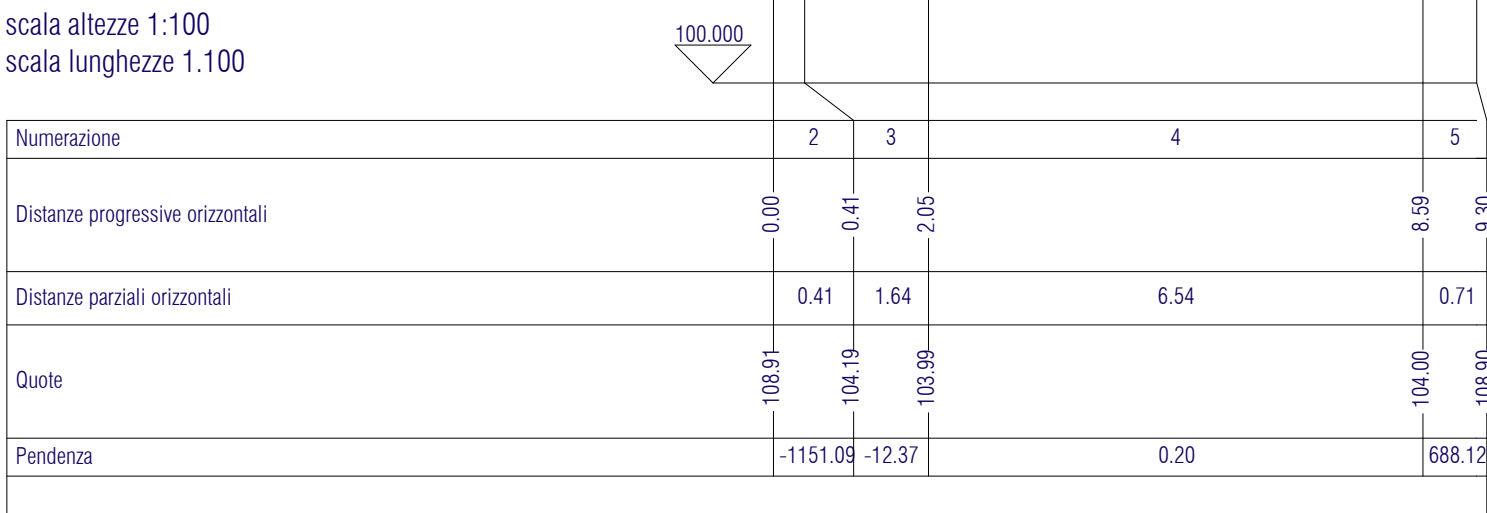
Sezione 06



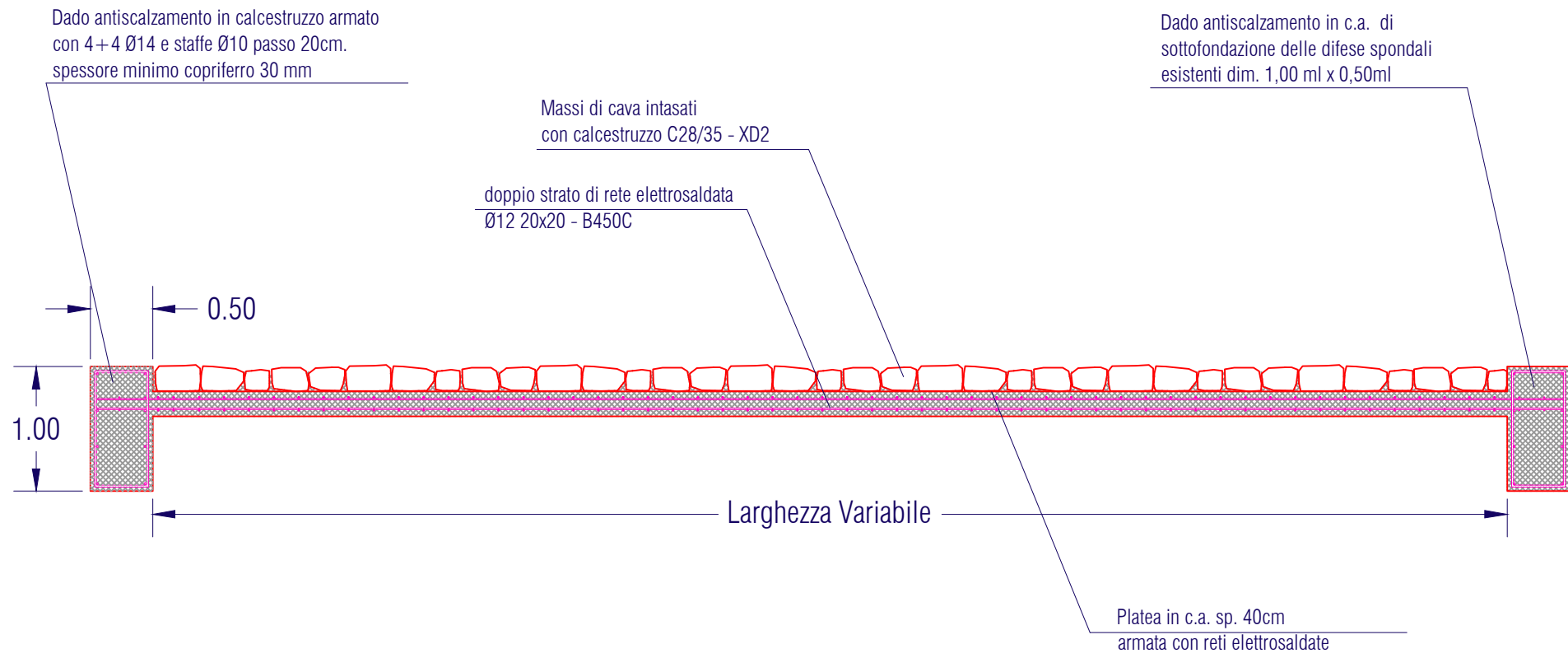
Sezione 07



Sezione 08



Dettaglio Esecutivo
scala 1:50



UNIONE MONTANA ALTA VAL TANARO
Provincia di Cuneo

PROGETTO DEFINITIVO-ESECUTIVO

oggetto
Risistemazione dell'alveo e protezione idraulica
di tratti del torrente Armella e del rio Chiappino

- Estremi di legge:
- Delibera A.T.O. n.6 del 26.05.2017
 - Regio Decreto n.523 del 25.07.1904 ed s.m.i.
 - Decreto Legislativo n.50 del 19.04.2016 ed s.m.i.

Progettisti

GEOM. PIERPAOLO BOCH
via Vittorio Emanuele, 166
12075 Garesio (CN)
p.IVA 02738840046 Tel. 017481066
p.boch@libero.it
pierpaolo.boch@geopec.it

ING. LUCA GALVAGNO
via Orti, 1 - 12078 Ormea (CN)
p.IVA 03299910046 Tel. 0174391500
galvagno.luca@gmail.com
luca.galvagno@ingpec.eu

TIMBRO E FIRMA

Committente

UNIONE MONTANA
ALTA VAL TANARO
via al Santuario n.2
12075 Garesio (CN)

allegato

3D

tipo allegato

SEZIONI
DELLO STATO
DI PROGETTO
(ARMELLA - P.ZZA DELLA LIBERTÀ)

scala

1:100

creato da:
ING. LUCA GALVAGNO
GEO. PIERPAOLO BOCH

revisione n.

data e luogo di emissione
ORMEA, APRILE2018