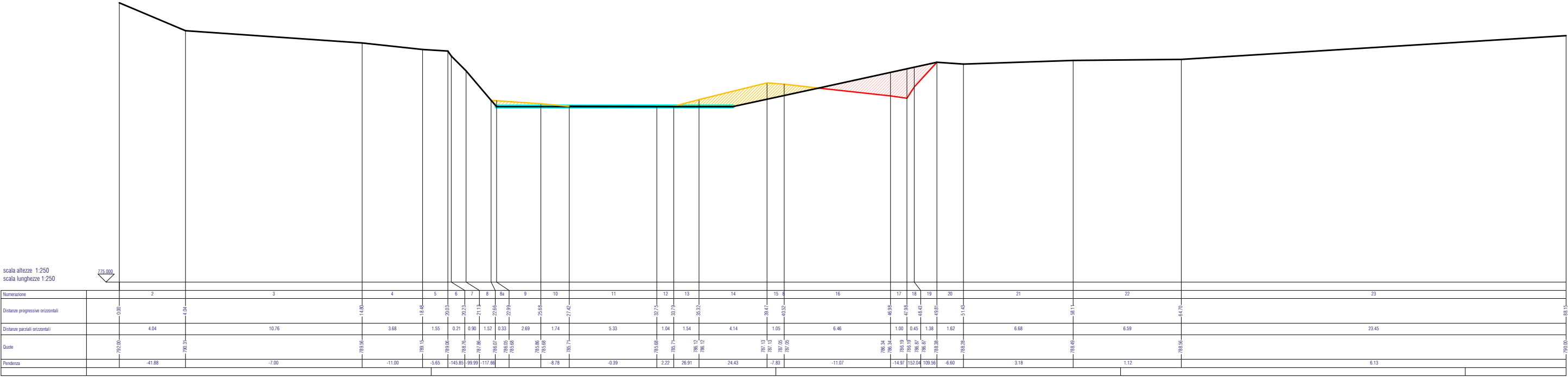
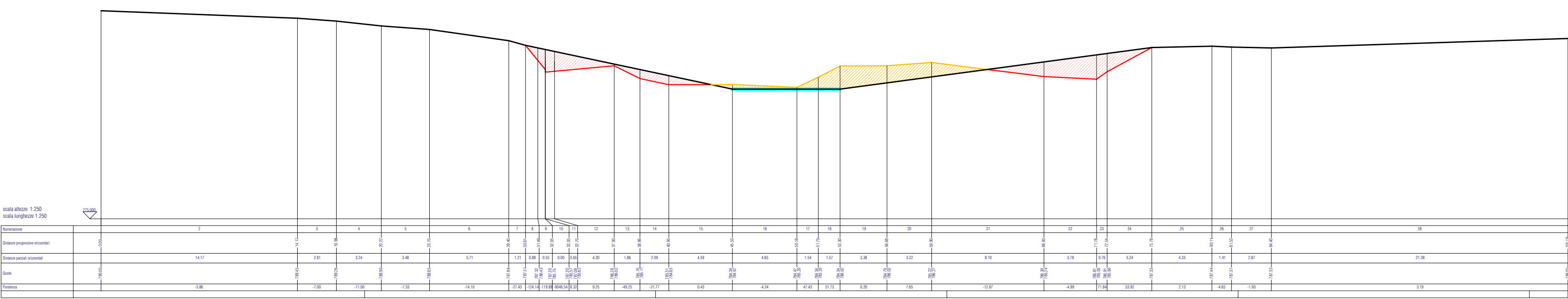


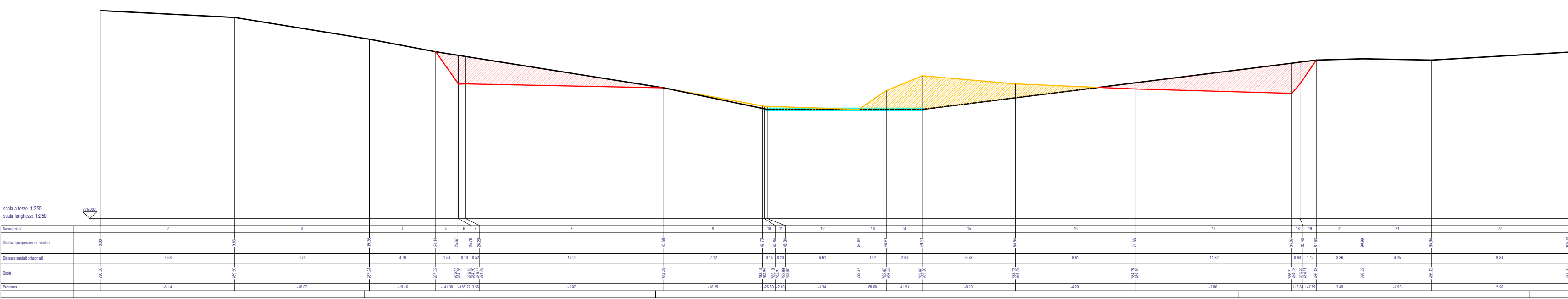
SEZIONE 7



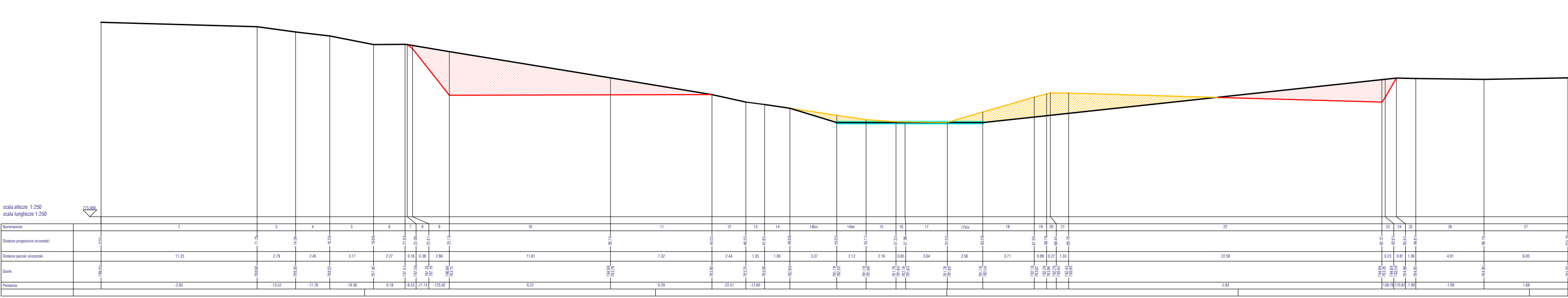
SEZIONE 8



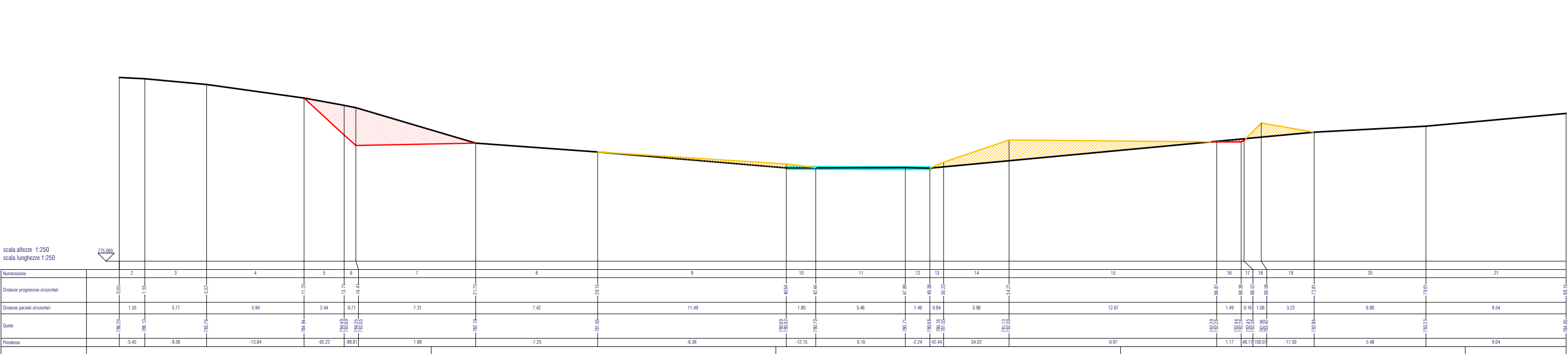
SEZIONE 9



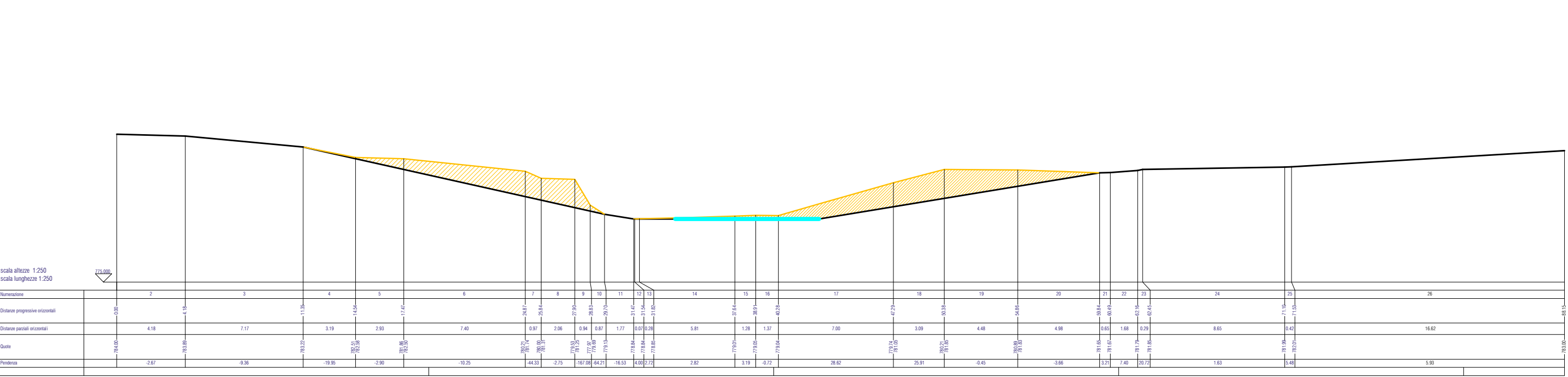
SEZIONE 10



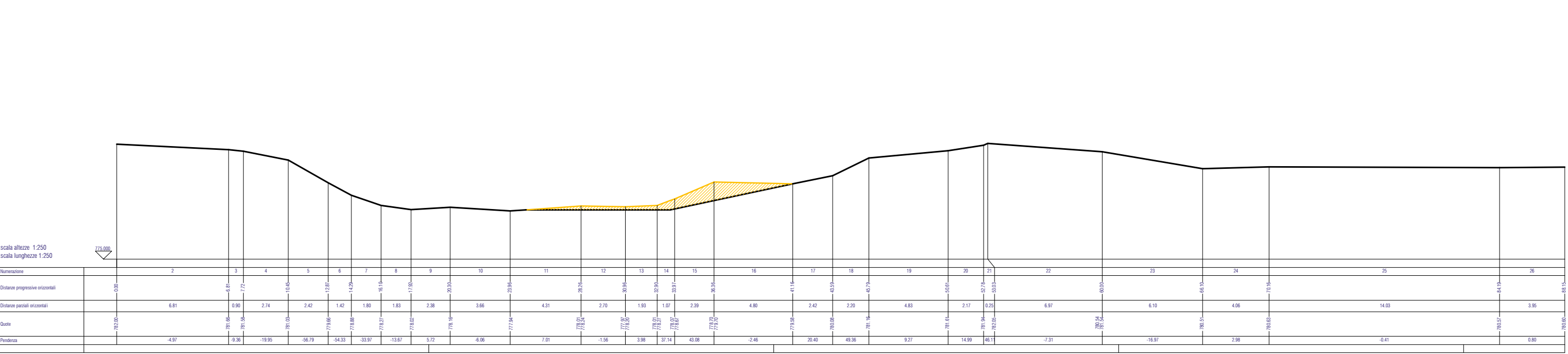
SEZIONE 11



SEZIONE 12



SEZIONE 13



SCAVO					
Tratto	Sezioni di scavo (mq.)		Area Sezionata media di Scavo (mq.)	Lunghezza (ml.)	Volumetria (mc.)
Sezione 1 - Sezione 2	0,00	0,00	0	8,00	0,000
Sezione 2 - Sezione 3	0,00	0,00	0	20,00	0,000
Sezione 3 - Sezione 4	0,00	0,00	0	20,00	0,000
Sezione 4 - Sezione 5	0,00	0,00	0	20,00	0,000
Sezione 5 - Sezione 6	0,00	0,00	0	10,00	0,000
Sezione 6 - Sezione 7	0,00	6,35	3,175	20,00	63,500
Sezione 7 - Sezione 8	6,35	14,77	10,5615	20,00	211,230
Sezione 8 - Sezione 9	14,77	22,29	18,53	20,00	370,600
Sezione 9 - Sezione 10	22,29	18,88	20,5835	20,00	411,670
Sezione 10 - Sezione 11	18,88	14,33	16,605	20,00	332,100
Sezione 11 - Sezione 12	14,33	36,36	25,3445	20,00	506,890
Sezione 12 - Sezione 13	36,36	6,73	21,542	20,00	430,840
TOTALE =					2327

RIPORTO					
Tratto	Sezioni di riporto (mq.)		Area Sezionata media di riporto (mq.)	Lunghezza (ml.)	Volumetria (mc.)
Sezione 1 - Sezione 2	0,00	0,00	0	8,00	0,000
Sezione 2 - Sezione 3	0,00	0,00	0	20,00	0,000
Sezione 3 - Sezione 4	0,00	0,00	0	20,00	0,000
Sezione 4 - Sezione 5	0,00	0,00	0	20,00	0,000
Sezione 5 - Sezione 6	0,00	0,00	0	10,00	0,000
Sezione 6 - Sezione 7	0,00	6,27	3,133	20,00	62,660
Sezione 7 - Sezione 8	6,27	19,32	12,7915	20,00	255,830
Sezione 8 - Sezione 9	19,32	34,24	26,7785	20,00	535,570
Sezione 9 - Sezione 10	34,24	44,65	39,4445	20,00	788,890
Sezione 10 - Sezione 11	44,65	12,09	28,368	20,00	567,360
Sezione 11 - Sezione 12	12,09	0,00	6,0435	20,00	120,870
Sezione 12 - Sezione 13	0,00	0,00	0	20,00	0,000
TOTALE=					2331



UNIONE MONTANA ALTA VAL TANARO
Provincia di Cuneo

PROGETTO DEFINITIVO-ESECUTIVO
oggetto
Risistemazione dell'alveo e protezione idraulica
di tratti del torrente Armella e del rio Chiappino

- Estremi di legge:
- Delibera A.T.O. n.6 del 26.05.2017
 - Regio Decreto n.523 del 25.07.1904 ed s.m.i.
 - Decreto Legislativo n.50 del 19.04.2016 ed s.m.i.

Progettisti

GEOM. PIERPAOLO BOCH
via Vittorio Emanuele, 166
12075 Garesio (CN)
p.IVA 02738840046 Tel. 0174381066
p.boch@libero.it
pierpaolo.boch@geopec.it

ING. LUCA GALVAGNO
via Crti, 1 - 12078 Ormea (CN)
p.IVA 03299910046 Tel. 0174391500
galvagno.luca@gmail.com
luca.galgagno@ingpec.eu

TIMBRO E FIRMA

Committente

UNIONE MONTANA
ALTA VAL TANARO
via al Santuario n.2
12075 Garesio (CN)

allegato

3V

tipo allegato

SEZIONI
DELLO STATO
DI PROGETTO N.2
(ARMELLA - LOC. ALTRAMELLA)

scala

1:250

creato da:

ING. LUCA GALVAGNO
GEO. PIERPAOLO BOCH

revisione n.

data e luogo di emissione

ORMEA, APRILE 2018