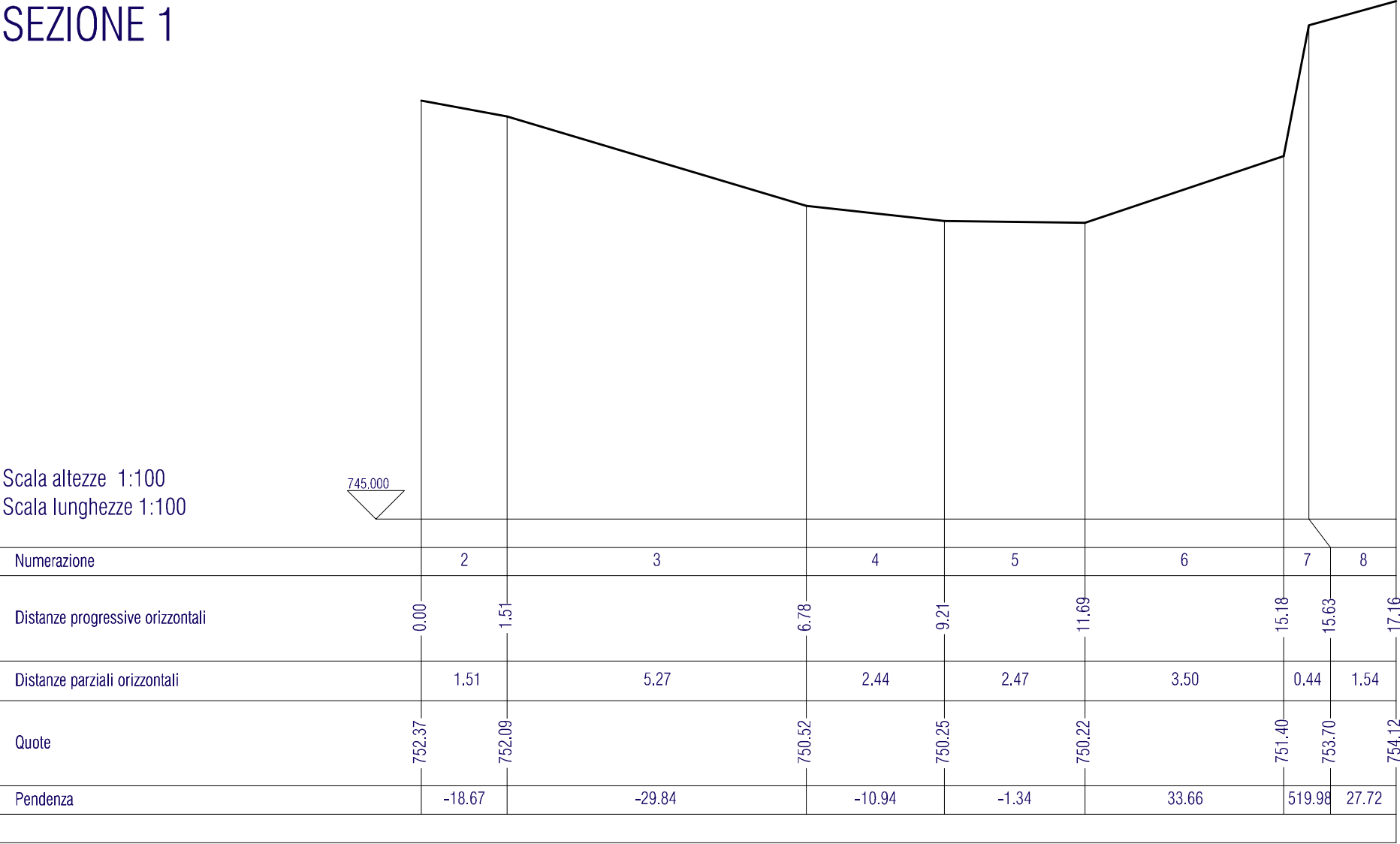
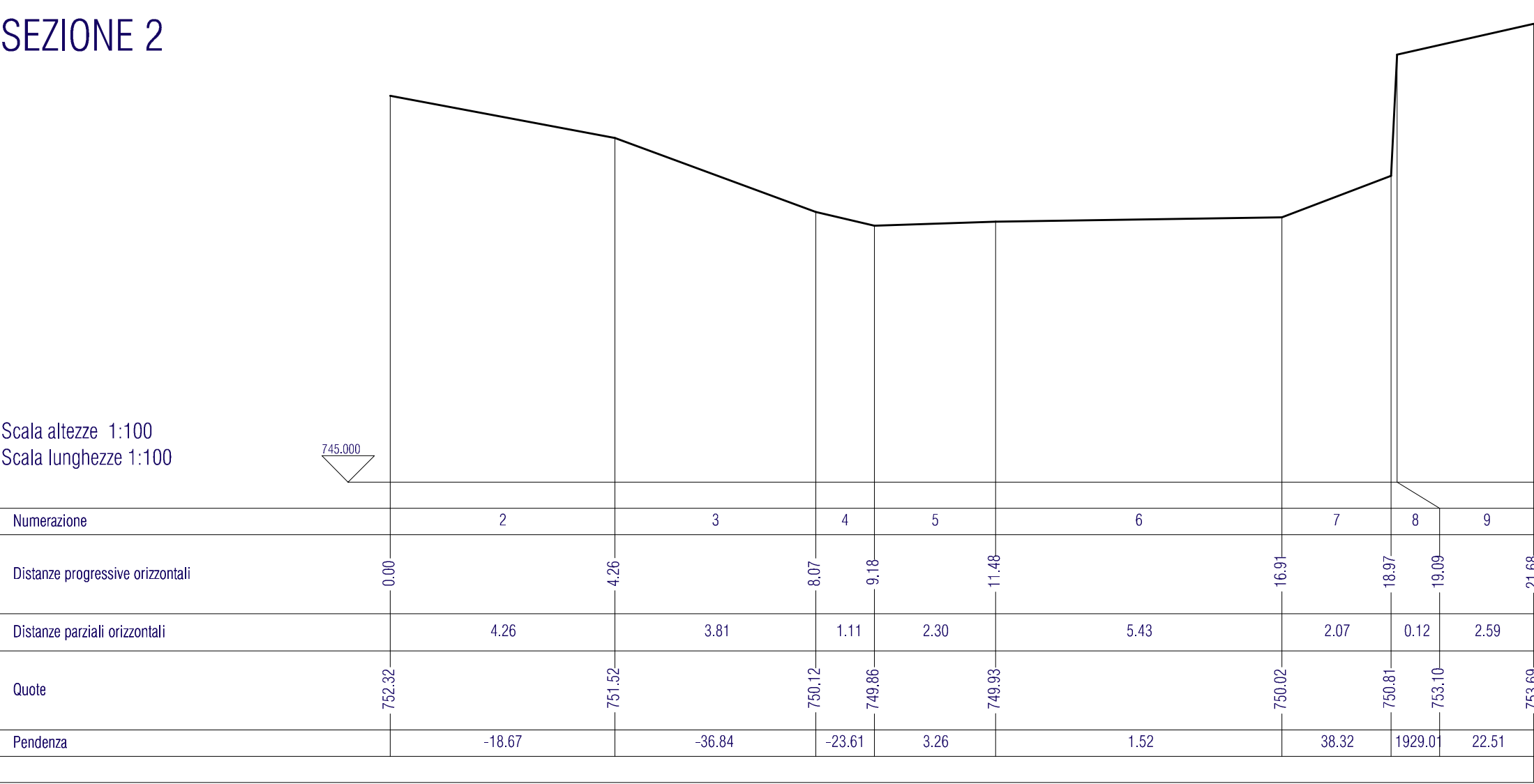



SEZIONE 1



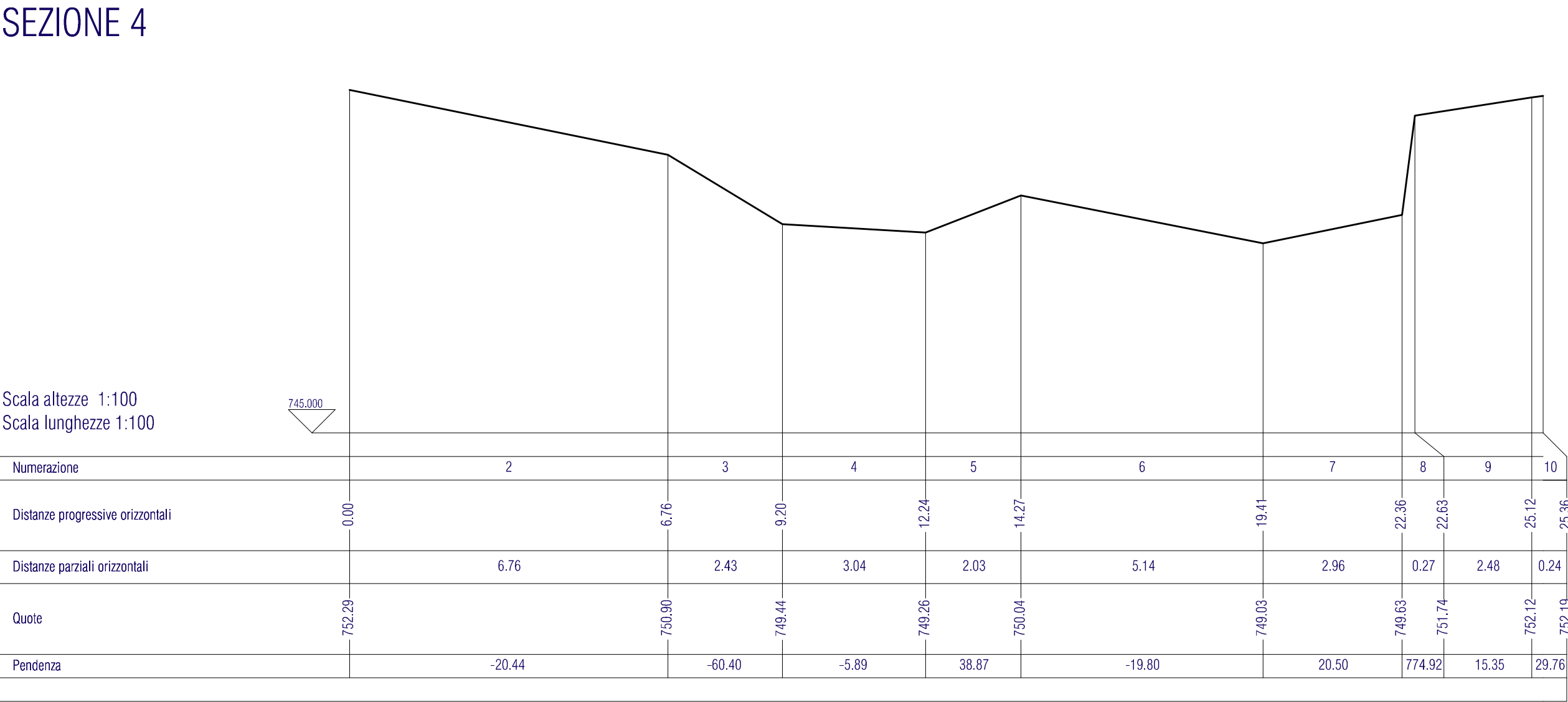
SEZIONE 2



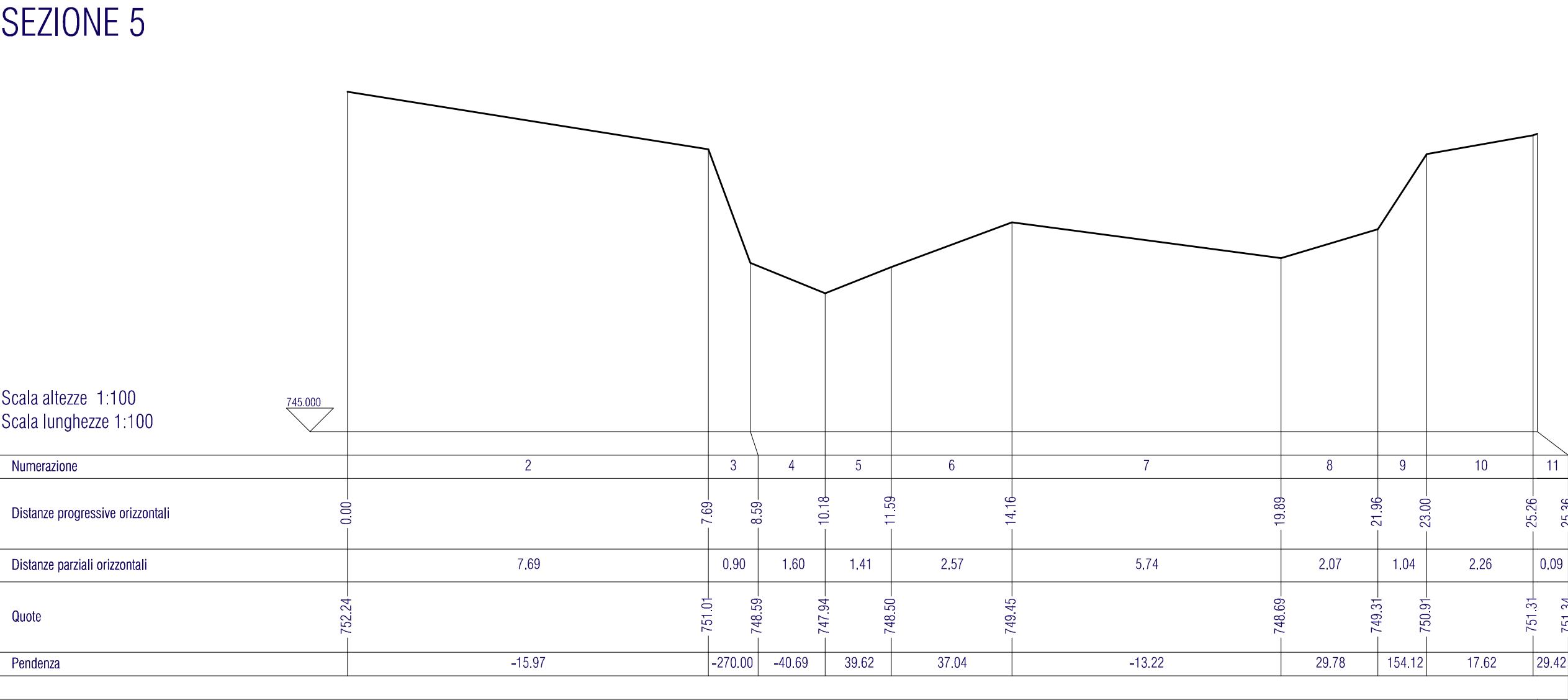
SEZIONE 3



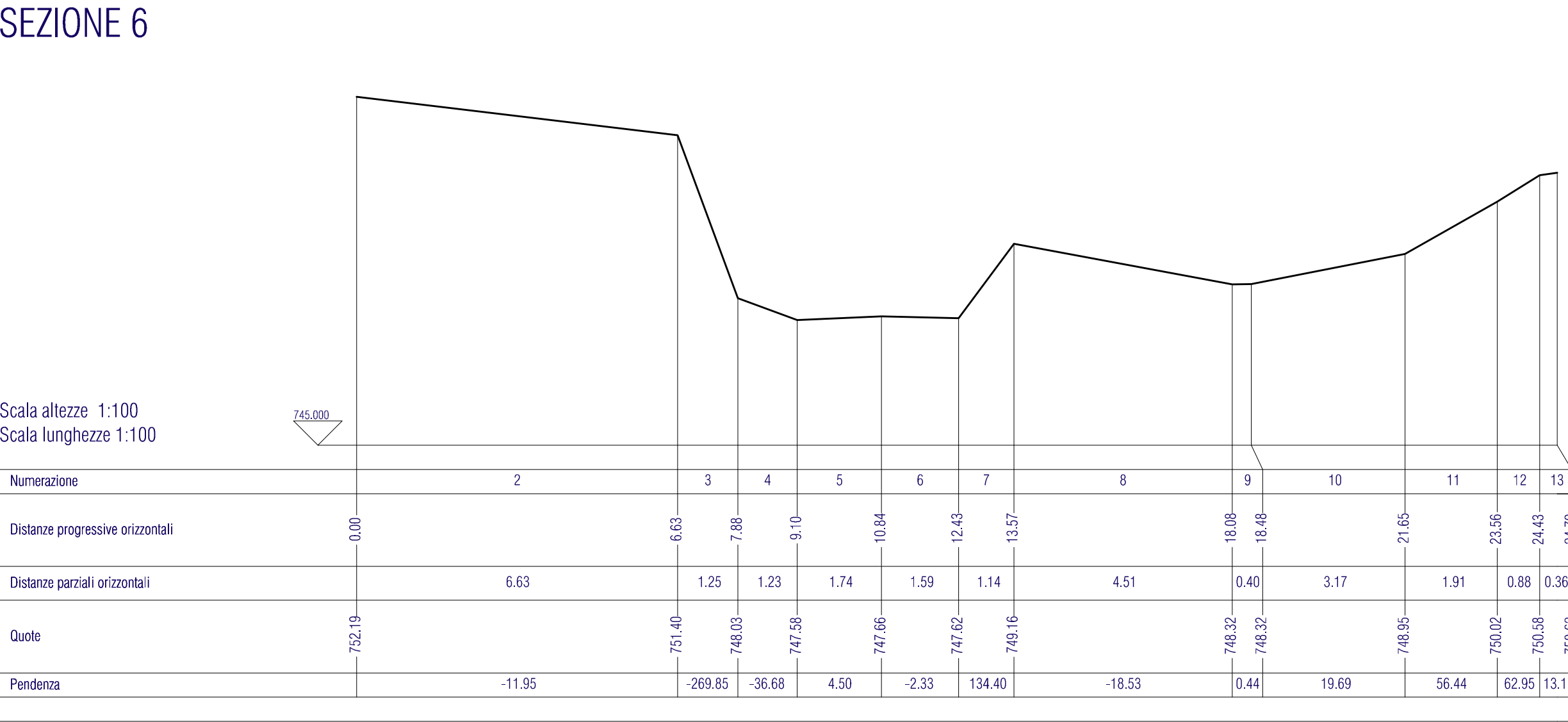
SEZIONE 4



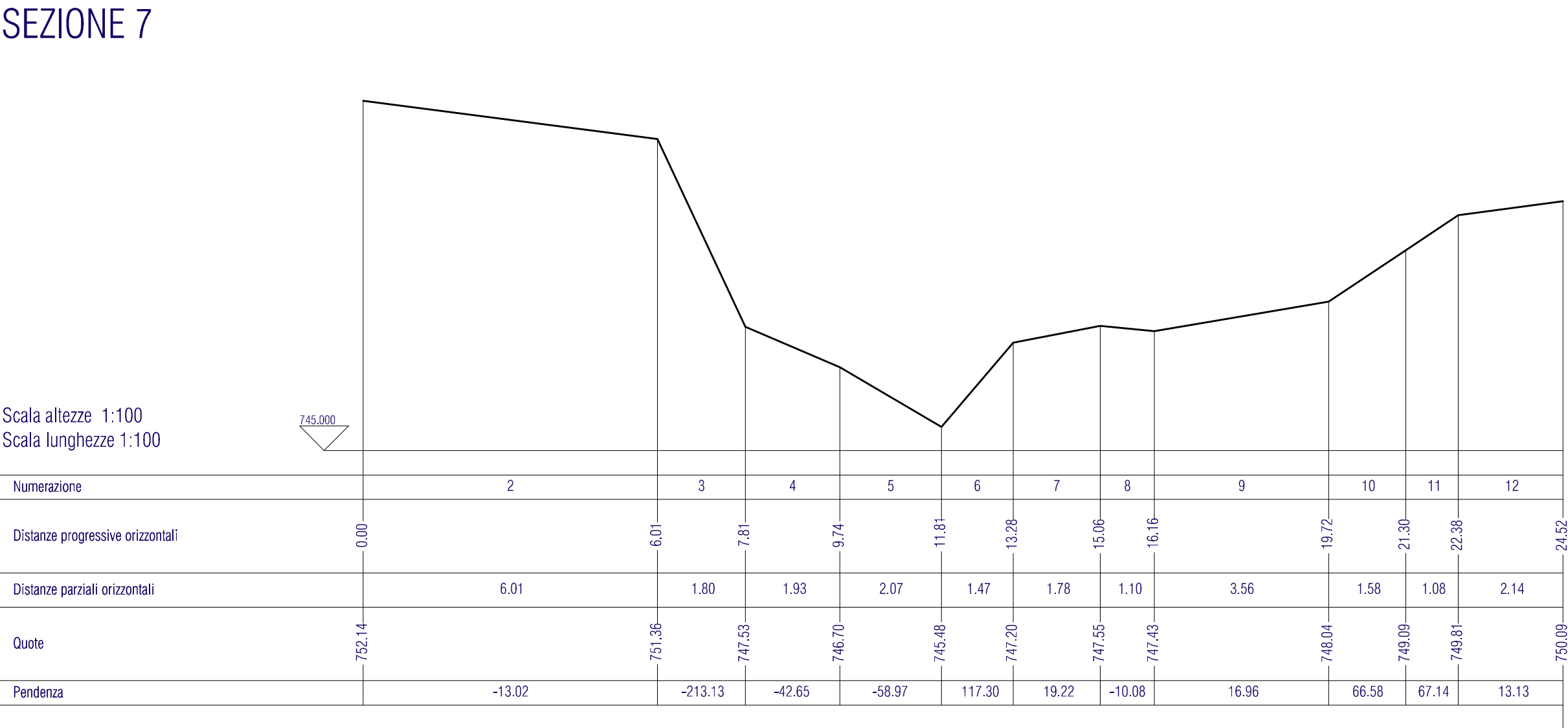
SEZIONE 5



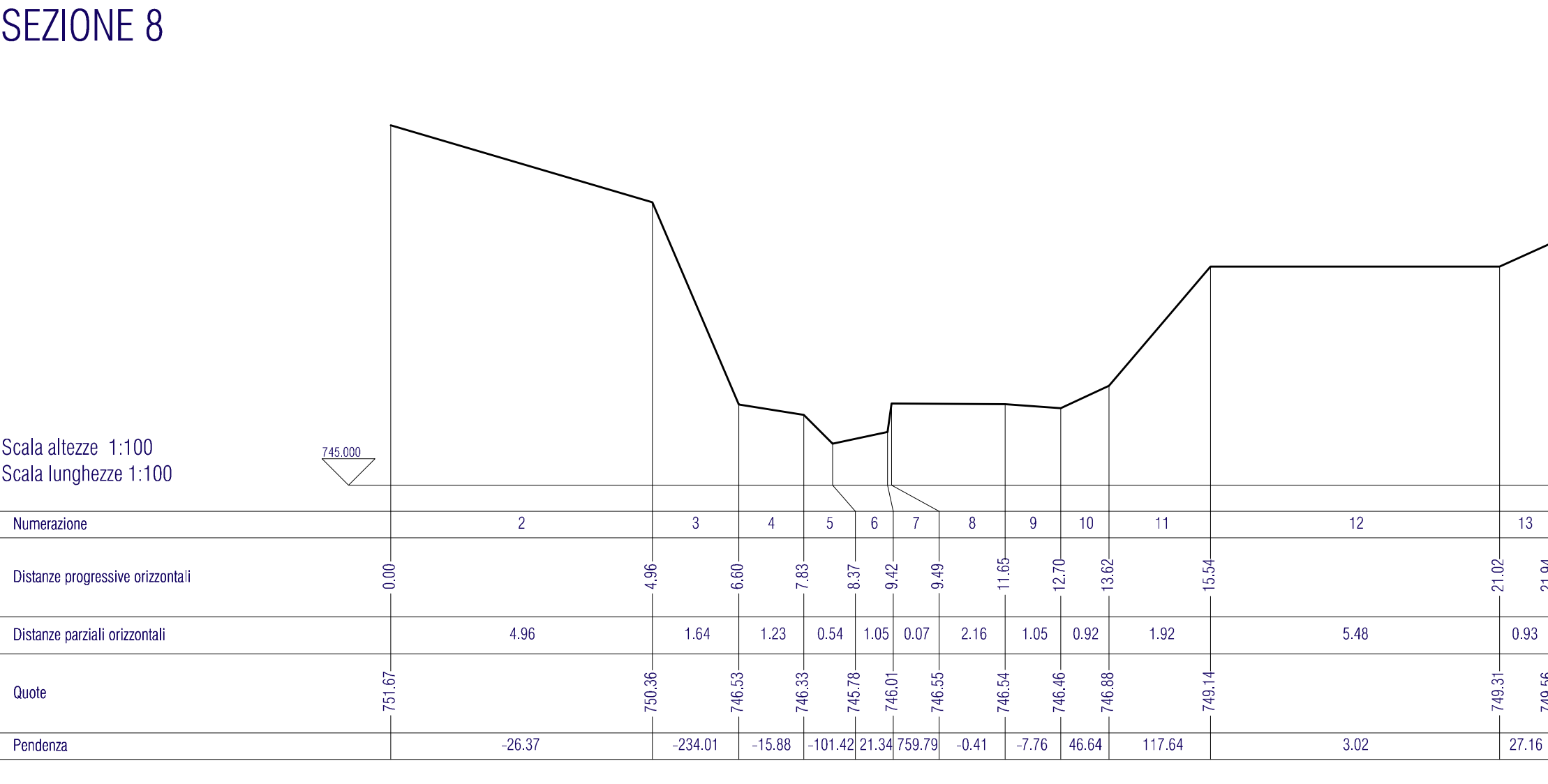
SEZIONE 6



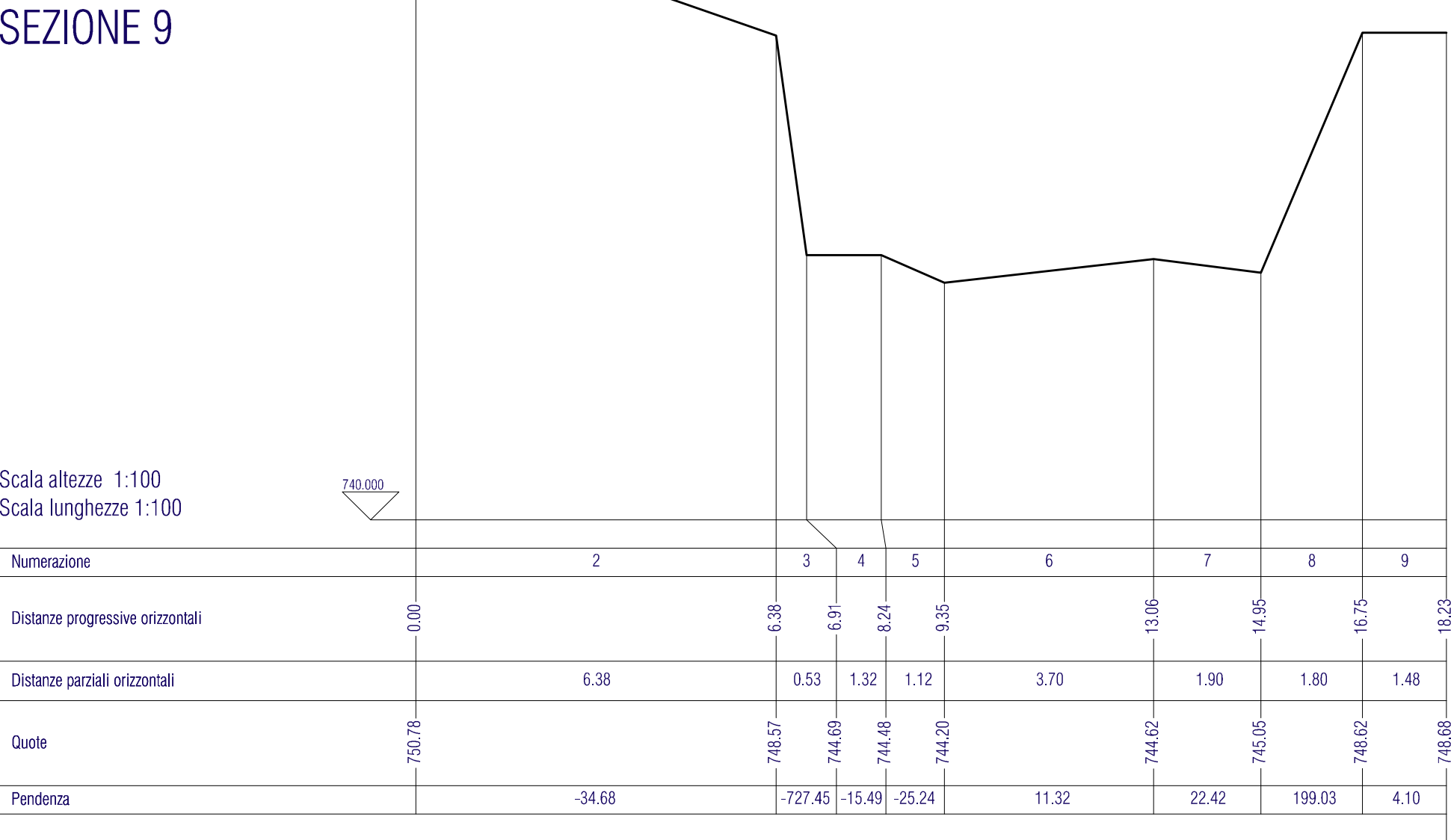
SEZIONE 7



SEZIONE 8



SEZIONE 9



UNIONE MONTANA ALTA VAL TANARO
Provincia di Cuneo

PROGETTO DEFINITIVO-ESECUTIVO
oggetto
Risistemazione dell'alveo e protezione idraulica
di tratti del torrente Armella e del rio Chiappino

Estremi di legge:

- Delibera A.T.O. n.6 del 26.05.2017
- Regio Decreto n.523 del 25.07.1904 ed s.m.i.
- Decreto Legislativo n.50 del 19.04.2016 ed s.m.i.

Progettisti
GEOM. PIERPAOLO BOCH
via Vittorio Emanuele, 166
12075 Garesio (CN)
p.IVA 02738840046 Tel. 017481066
p.boch@libero.it
pierpaolo.boch@gsapec.it

TIMBRO E FIRMA

Committente
UNIONE MONTANA
ALTA VAL TANARO
via al Santuario n.2
12075 Garesio (CN)

allegato
3M

tipo allegato
SEZIONI
DELLO STATO
DI FATTO N.1
(RIO CHIAPPINO)

scala
1:100

creato da:
ING. LUCA GALVAGNO
GEO. PIERPAOLO BOCH

revisione n.

data e luogo di emissione
ORMEA, APRILE2018