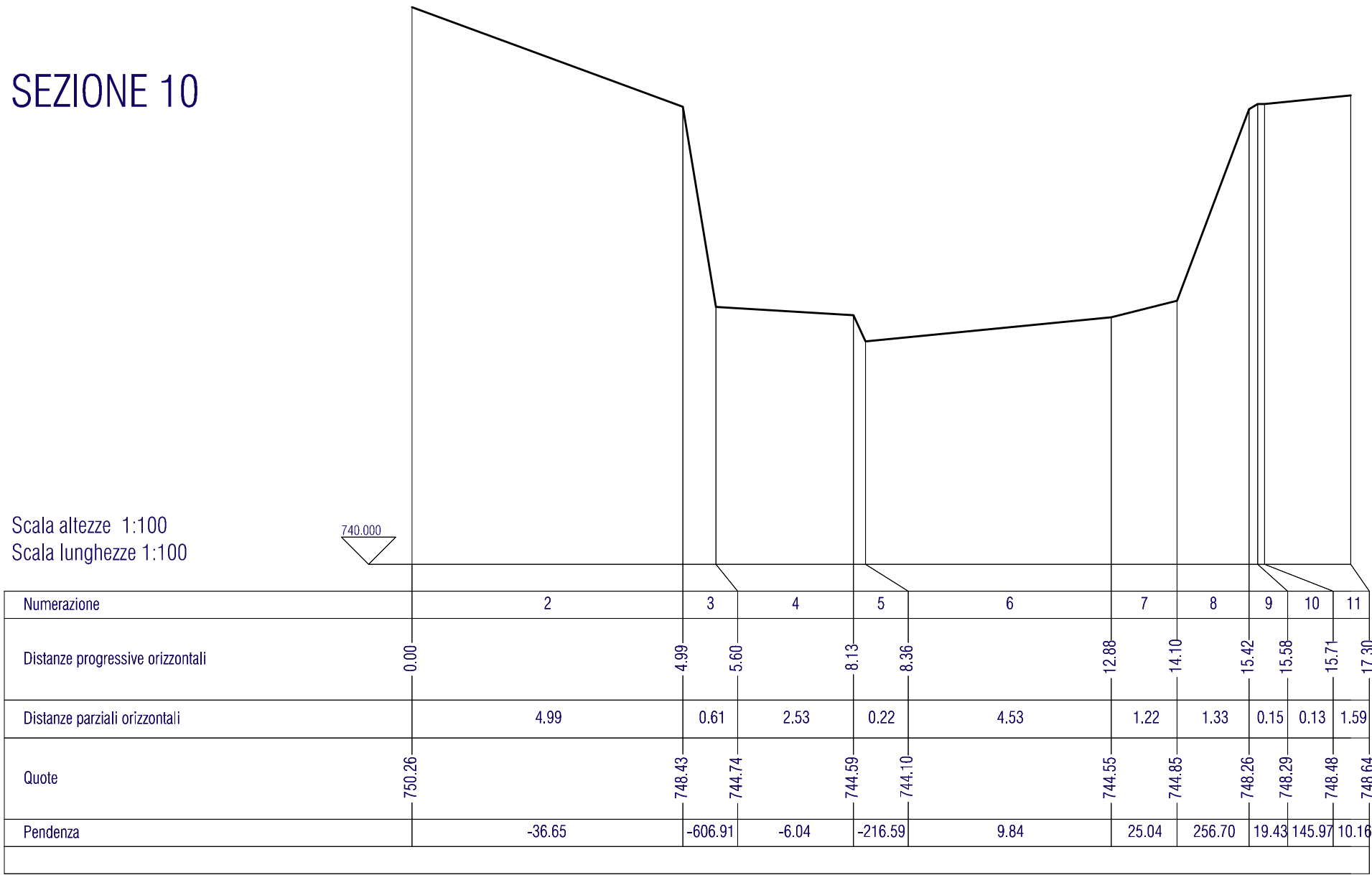
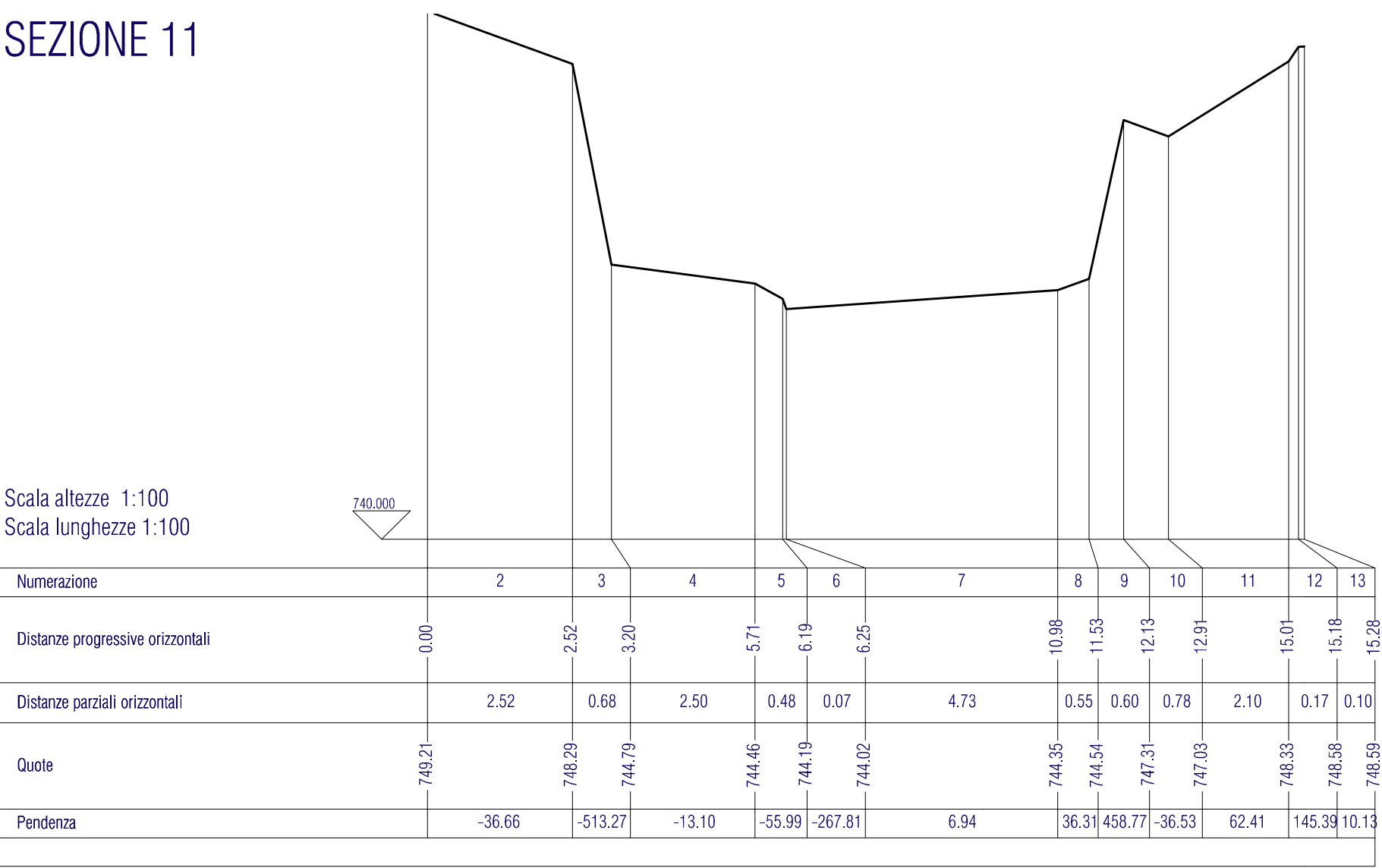


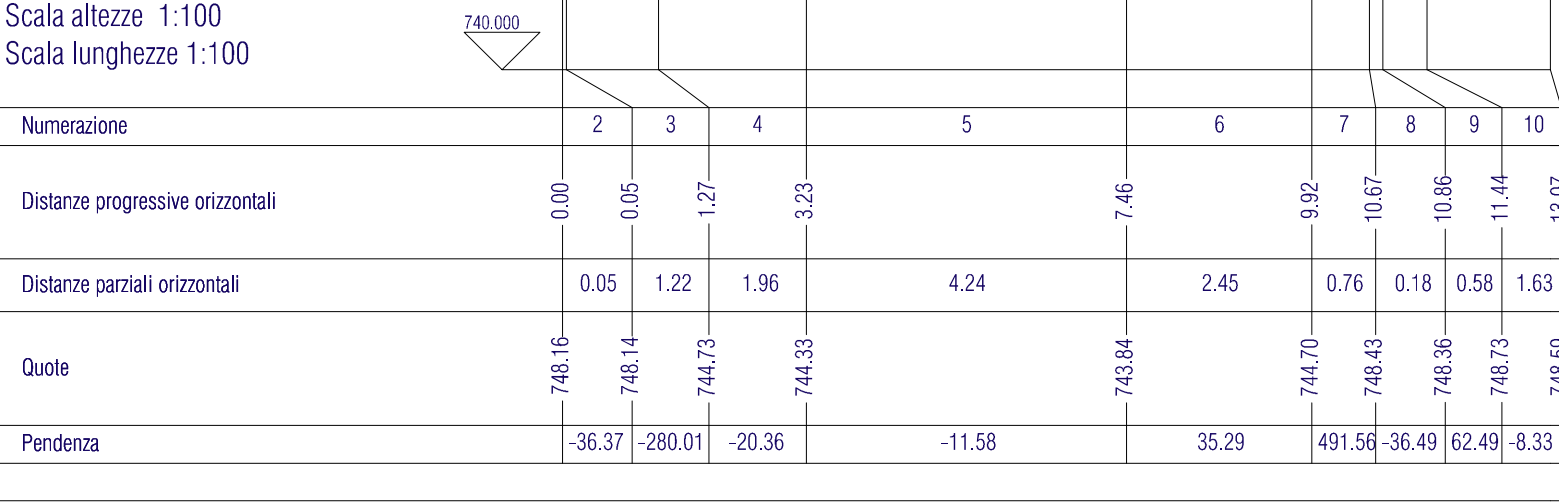
SEZIONE 10



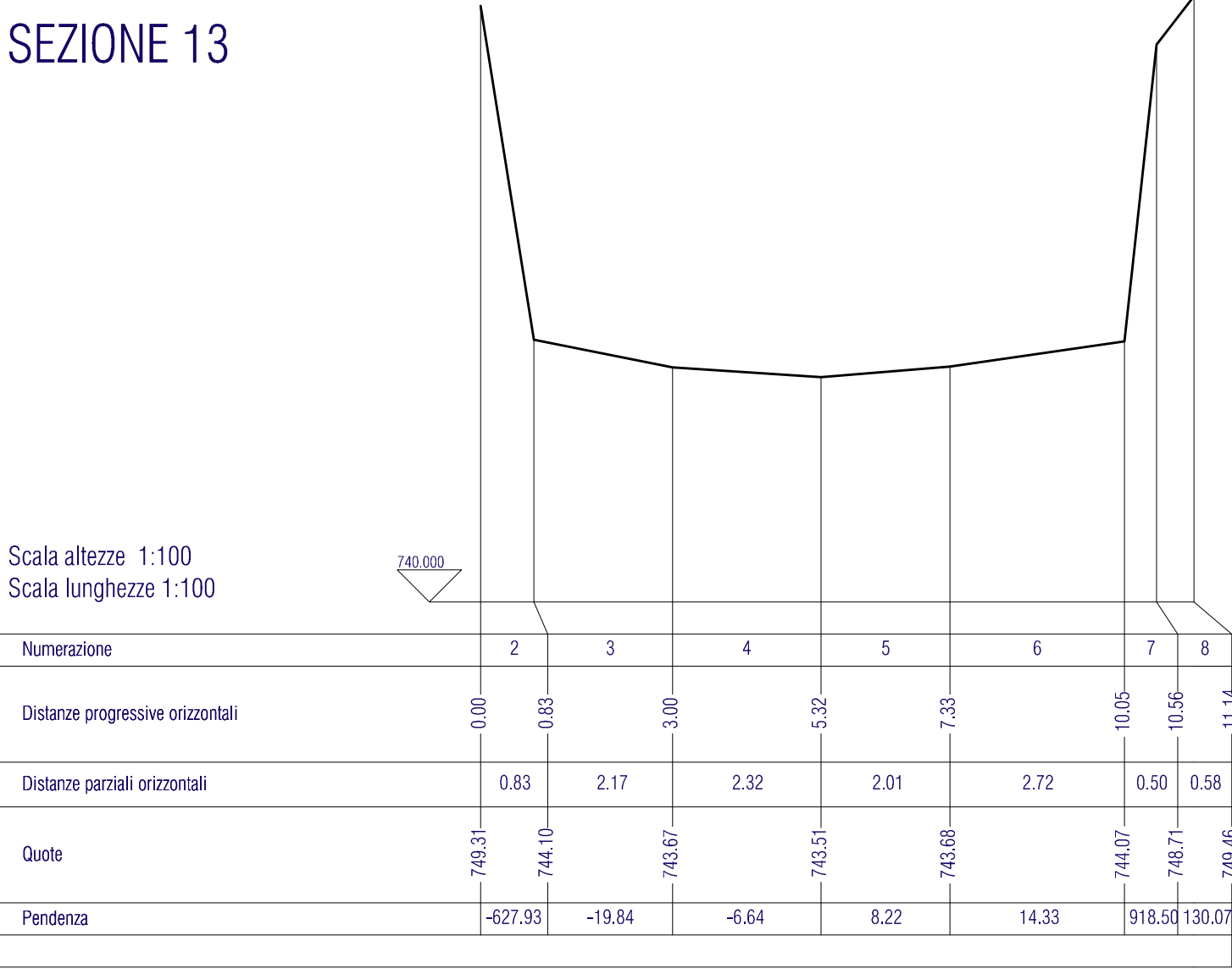
SEZIONE 11



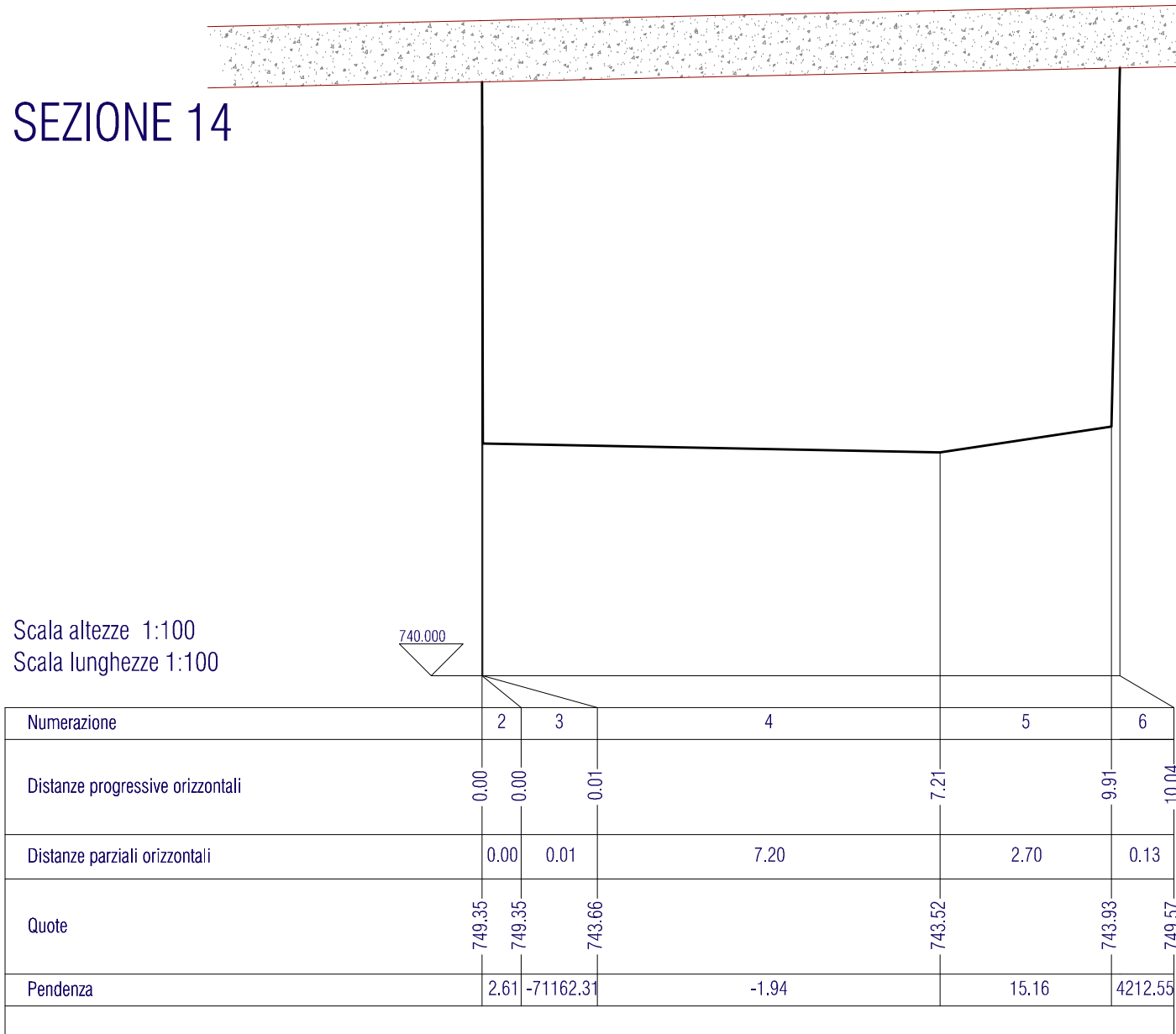
SEZIONE 12



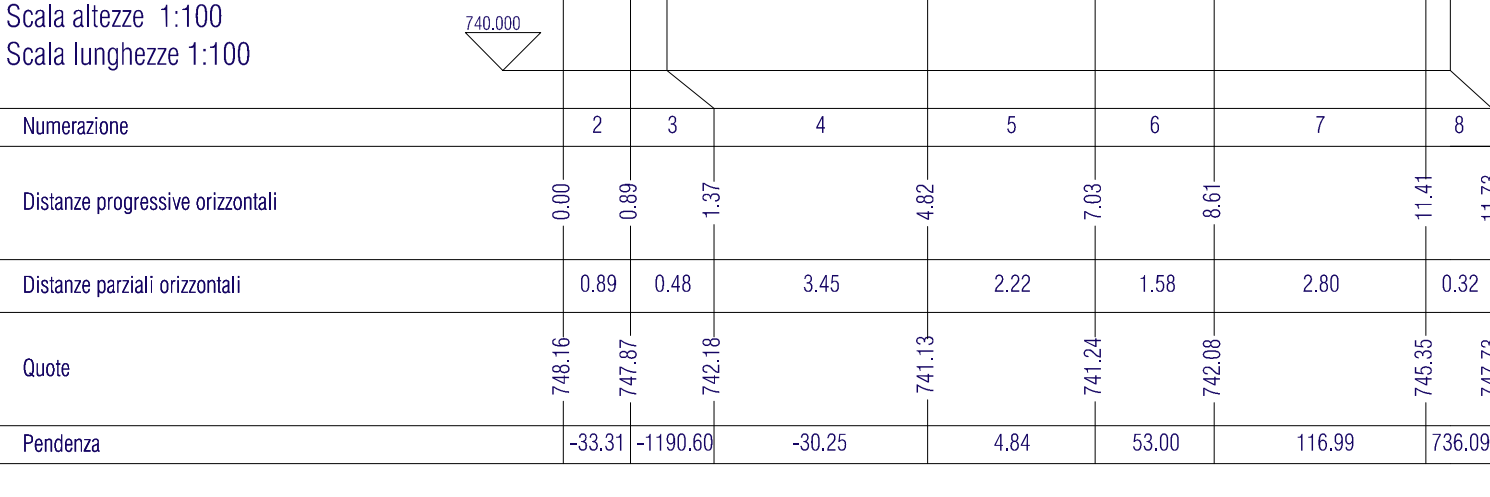
SEZIONE 13




SEZIONE 14




SEZIONE 15



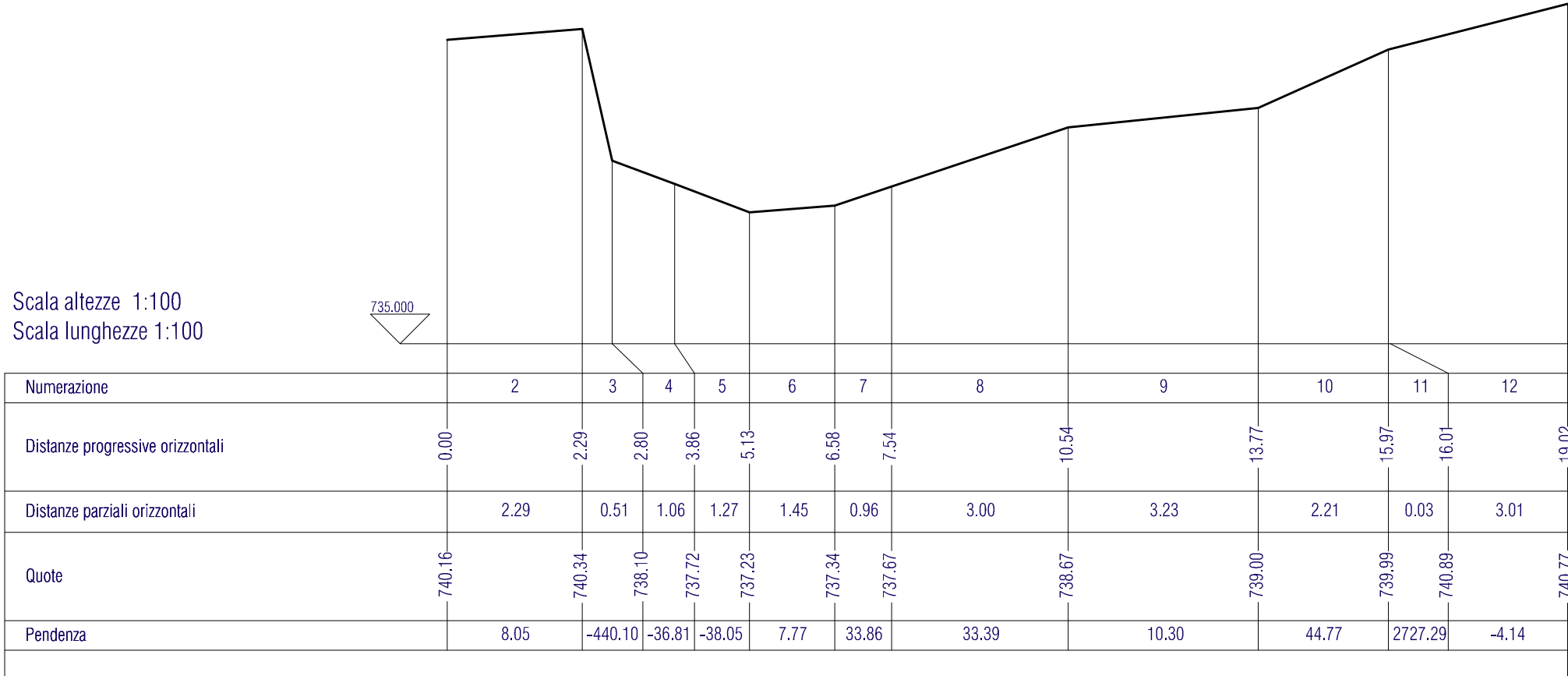
SEZIONE 16



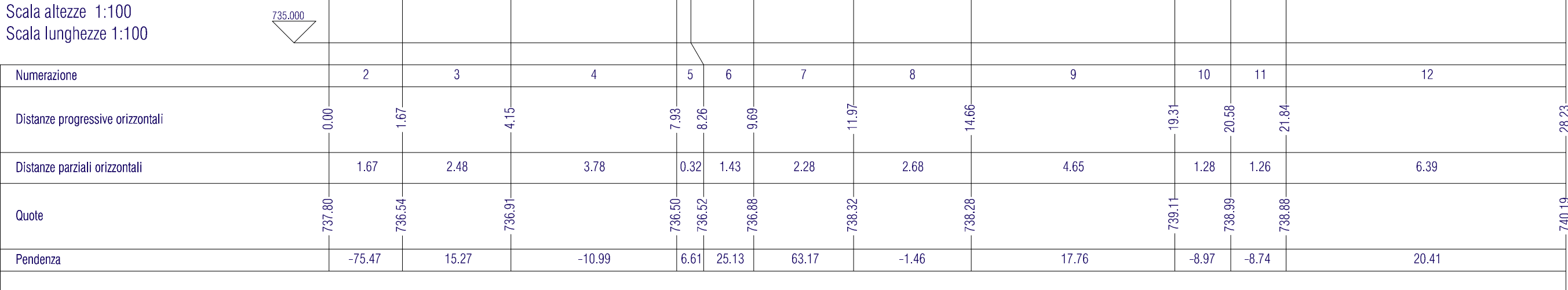
SEZIONE 17



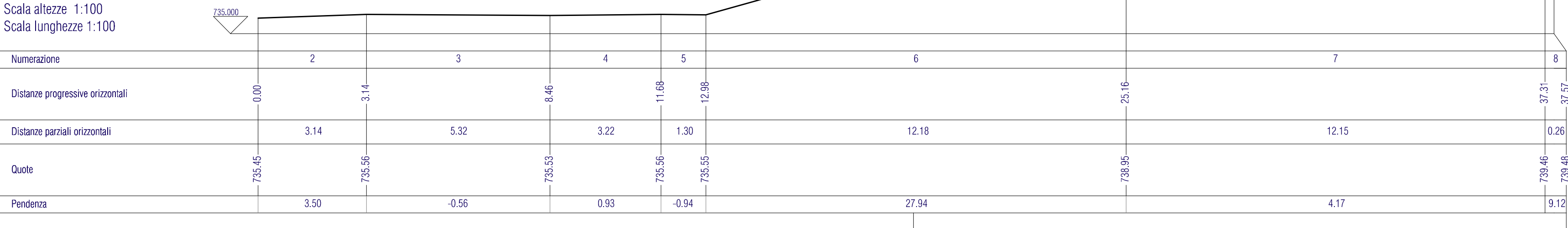
SEZIONE 18



SEZIONE 19



SEZIONE 20



UNIONE MONTANA ALTA VAL TANARO
Provincia di Cuneo

PROGETTO DEFINITIVO-ESECUTIVO
oggetto
Risistemazione dell'alveo e protezione idraulica
di tratti del torrente Armella e del rio Chiappino

Estremi di legge:

- Delibera A.T.O. n.6 del 26.05.2017
- Regio Decreto n.523 del 25.07.1904 ed s.m.l.
- Decreto Legislativo n.50 del 19.04.2016 ed s.m.l.

Progettisti
GEOM. PIERPAOLO BOCH
via Vittorio Emanuele, 166
12075 Garesio (CN)
p.IVA 02738840046 Tel. 017481066
p.boch@libero.it
pierpaolo.boch@gespec.it

ING. LUCA GALVAGNO
via Crni, 1 - 12078 Ormaie (CN)
p.IVA 03299910046 Tel. 0174391500
galvagno.luca@gmail.com
luca.galvagno@ingpec.eu

allegato

3N

tipo allegato
SEZIONI
DELLO STATO
DI FATTO N.2
(RIO CHIAPPINO)

scala
1:100

creato da:
ING. LUCA GALVAGNO
GEOM. PIERPAOLO BOCH

revisione n.
revisore n.

data e luogo di emissione:
ORMEA, APRILE 2018