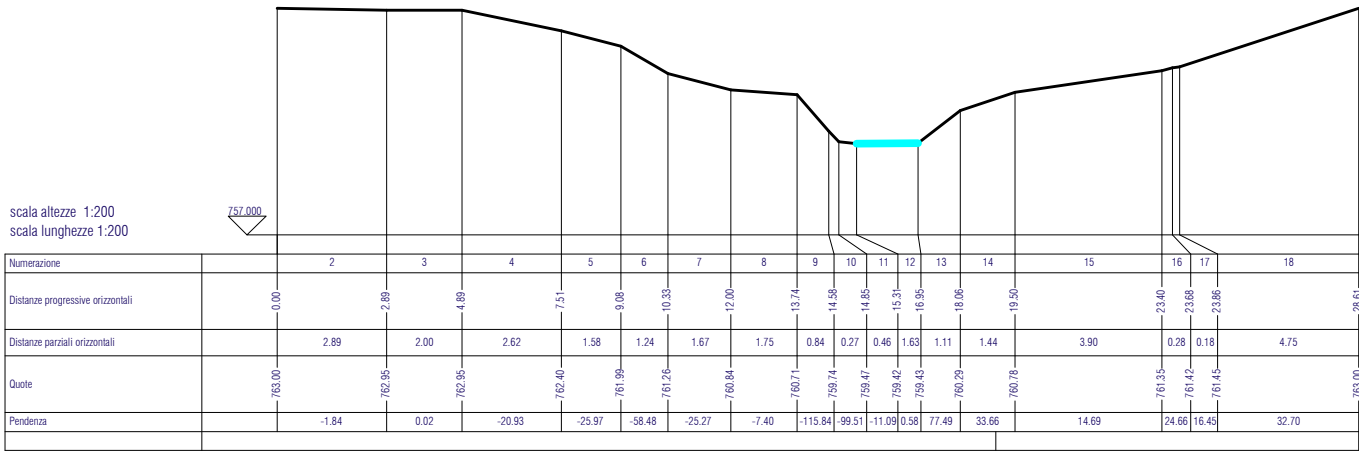
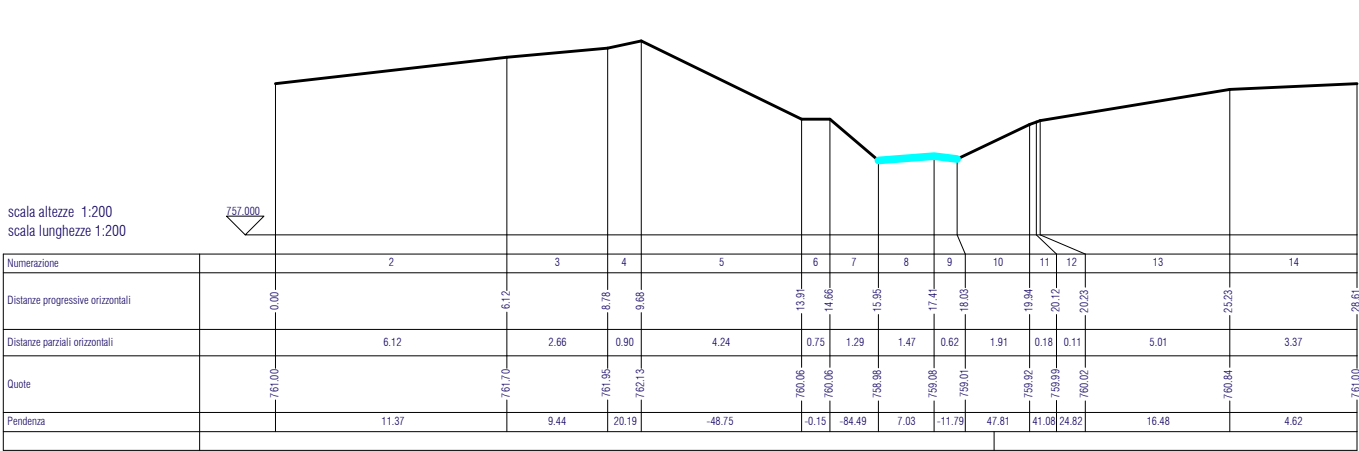


SEZIONI STATO FATTO  
scala 1:200

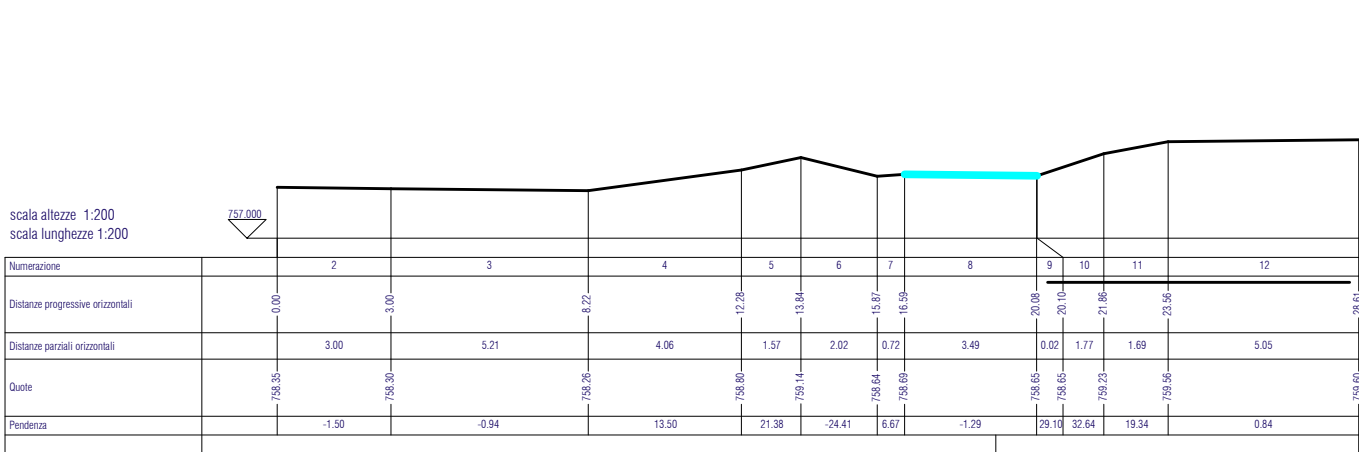
SEZIONE 14



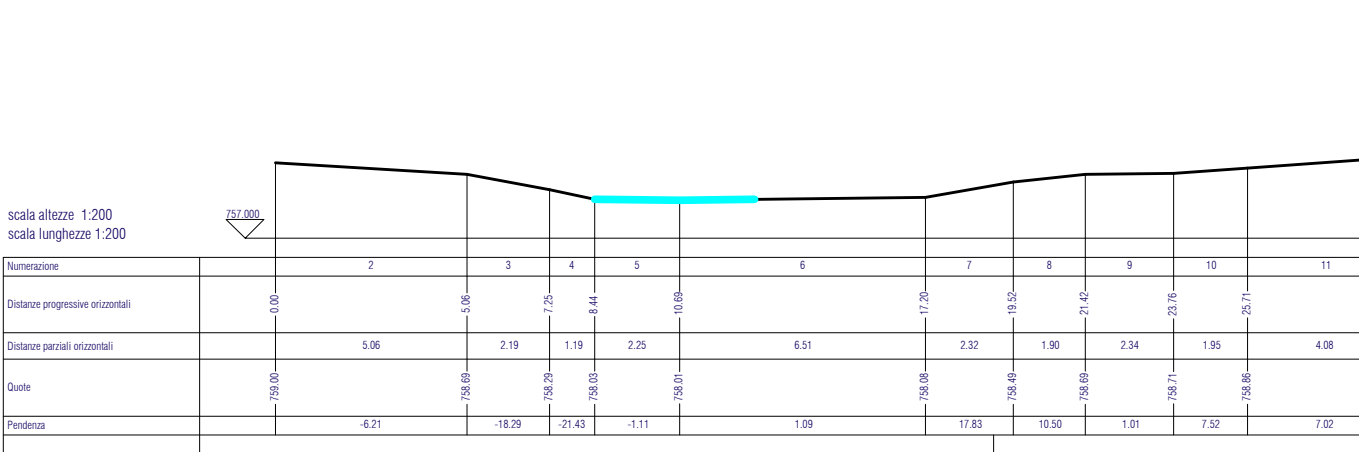
SEZIONE 15



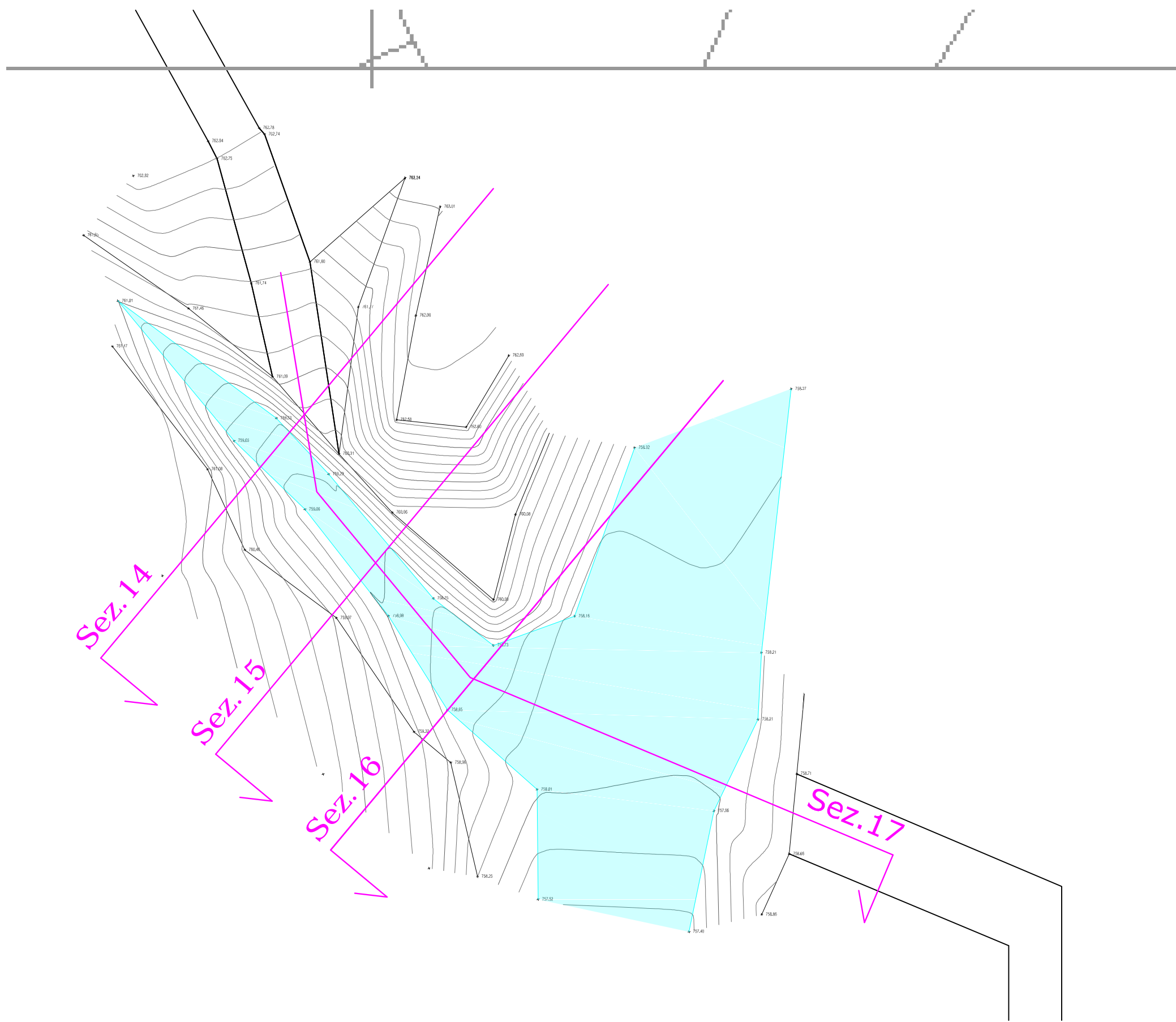
SEZIONE 16



SEZIONE 17

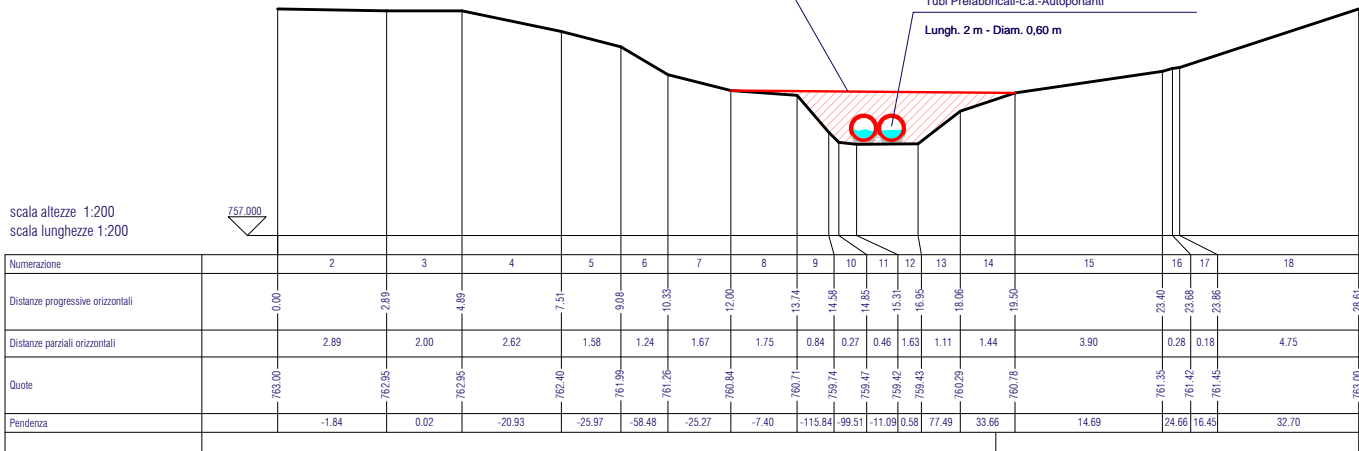


PIANTA STATO DI FATTO  
scala 1:200

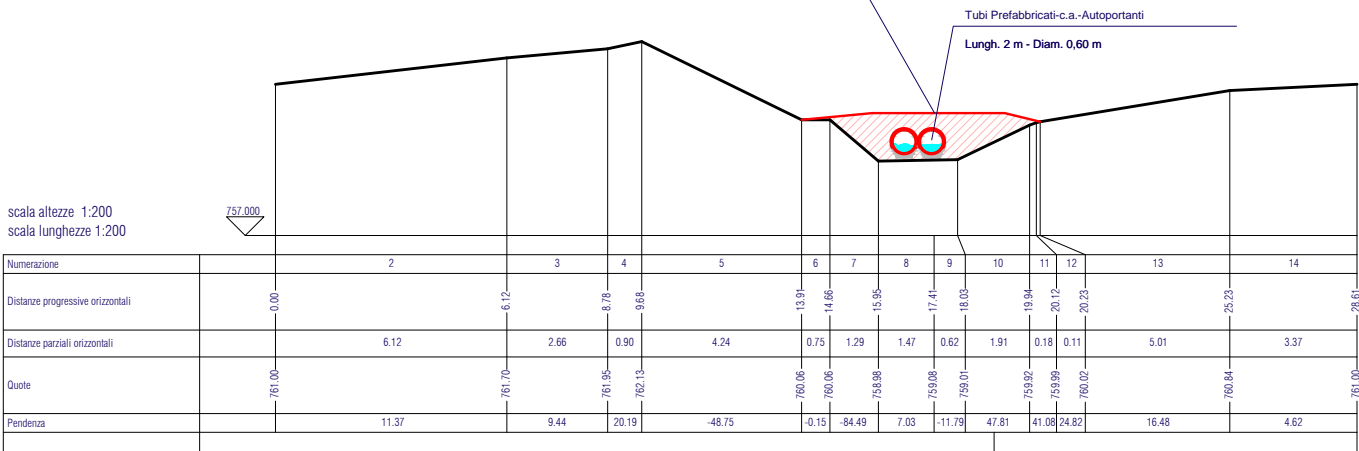


SEZIONI STATO DI PROGETTO  
scala 1:200

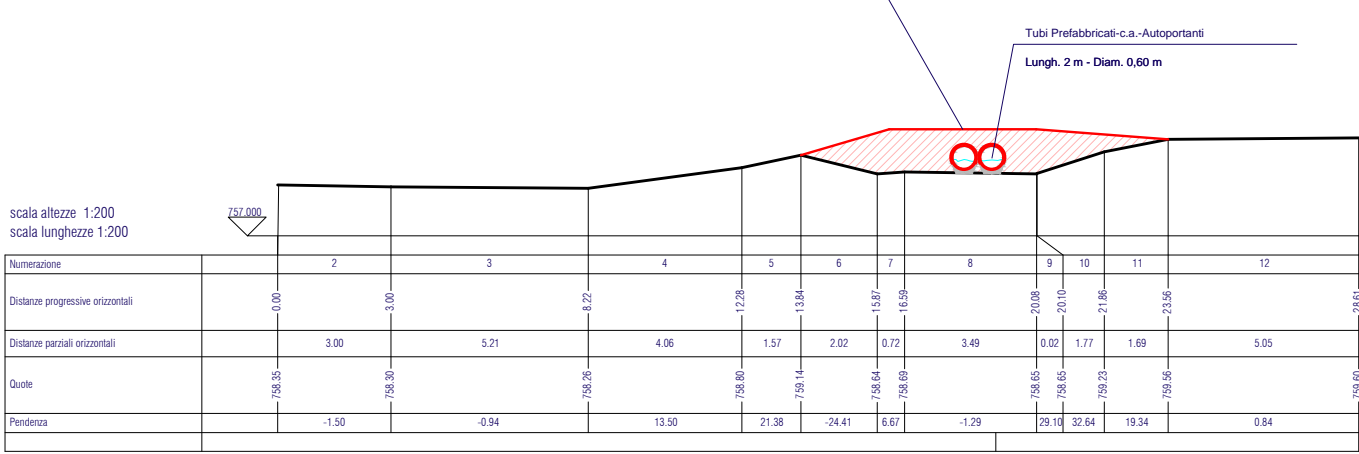
SEZIONE 14



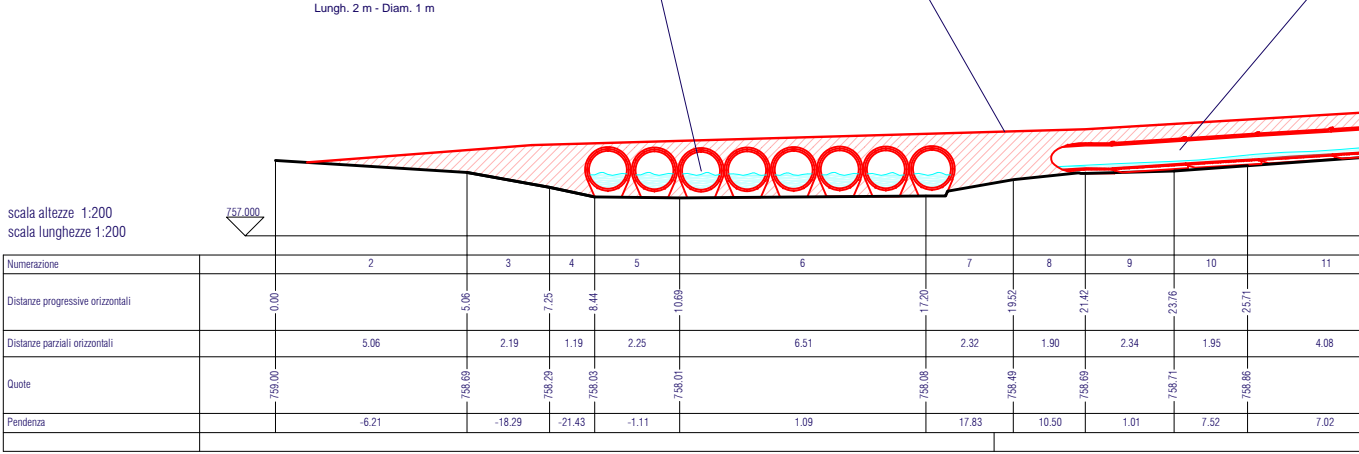
SEZIONE 15



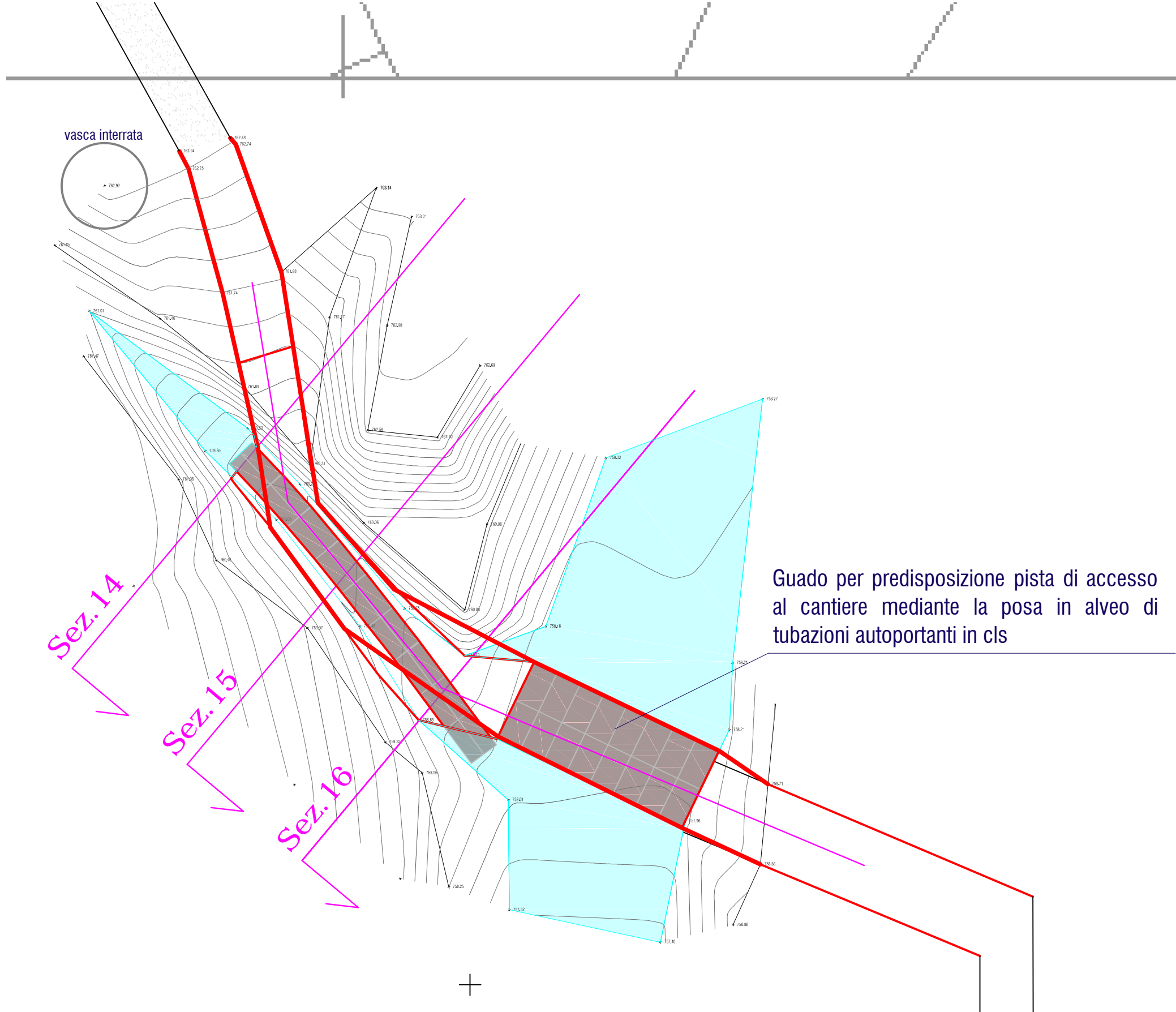
SEZIONE 16



SEZIONE 17



PIANTA STATO DI PROGETTO  
scala 1:200



UNIONE MONTANA ALTA VAL TANARO  
Provincia di Cuneo

PROGETTO DEFINITIVO-ESECUTIVO  
oggetto  
Risistemazione dell'alveo e protezione idraulica  
di tratti del torrente Armella e del rio Chiappino

- Estremi di legge:
- Delibera A.T.O. n.6 del 26.05.2017
  - Regio Decreto n.523 del 25.07.1904 ed s.m.i.
  - Decreto Legislativo n.50 del 19.04.2016 ed s.m.i.

Progettisti

GEOM. PIERPAOLO BOCH  
via Vittorio Emanuele, 166  
12075 Garesio (CN)  
p.IVA 02738840046 Tel. 017481066  
p.boch@libero.it  
pierpaolo.boch@geopec.it

ING. LUCA GALVAGNO  
via Orti, 1 - 12078 Ormea (CN)  
p.IVA 03299910046 Tel. 0174391500  
galvagno.luca@gmail.com  
luca.galgagno@ingpec.eu

TIMBRO E FIRMA

Committente

UNIONE MONTANA  
ALTA VAL TANARO  
via al Santuario n.2  
12075 Garesio (CN)

allegato

3Z

tipo allegato

PLANIMETRIA E SEZIONI  
DELLO STATO ATTUALE  
E DI QUELLO DI PROGETTO  
(ARMELLA - PISTA DI ACCESSO  
ALLA LOC. ALTRAMELLA)

scala

1:200

creato da:

ING. LUCA GALVAGNO  
GEO. PIERPAOLO BOCH

revisione n.

data e luogo di emissione

ORMEA, APRILE 2018